

РОССИЙСКАЯ ФЕДЕРАЦИЯ
КРАСНОЯРСКИЙ КРАЙ
МИНУСИНСКИЙ РАЙОН
АДМИНИСТРАЦИЯ ГОРОДОКСКОГО СЕЛЬСОВЕТА

ПОСТАНОВЛЕНИЕ

30.04.2015

с. Городок

№ 30-п

О согласовании схем расположения земельных участков на кадастровом плане территории и о предварительном согласовании предоставления земельных участков

В соответствии с Земельным кодексом Российской Федерации, Федеральным законом от 25.10.2001 г. № 137-ФЗ «О введении в действие Земельного кодекса Российской Федерации», Законом Красноярского края от 04.12.2008 г. № 7-2542 «О регулировании земельных отношений в Красноярском крае», руководствуясь п.п. 17 п. 1 ст. 31 Устава Городокского сельсовета, ПОСТАНОВЛЯЮ:

1. Утвердить, на основании заявления Коротковой Татьяны Викторовны (дата рождения 01.02.1981 г., паспорт: 95 03 500270 код подразделения 192-001, выдан 08.07.2004 г. Управлением внутренних дел города Абакана Республики Хакасия, регистрация по месту жительства: Республика Хакасия, г. Абакан, ул. Ломоносова, д. 20, кв. 14), схему расположения на кадастровом плане территории образуемого земельного участка с условным номером 24:25:6001001:3У1 площадью 1000 кв. м, согласно приложению 1. Адрес земельного участка: Красноярский край, Минусинский район, с. Николо-Петровка, ул. Советская, 18 «г». Разрешенное использование (назначение) земельного участка – малоэтажная жилая застройка. Категория земель – земли населенных пунктов.

2. Коротковой Татьяне Викторовне обеспечить проведение работ по образованию земельного участка, указанного в пункте 1 настоящего постановления, и осуществить его государственный кадастровый учет.

3. Предварительно согласовать предоставление в аренду, с соблюдением процедуры, предусмотренной ст. 39.6, 39.18 Земельного кодекса Российской Федерации (публикация о приеме заявлений в газете «Власть труда» от 26.02.2015 г.), Коротковой Татьяне Викторовне (дата рождения 01.02.1981 г., паспорт: 95 03 500270 код подразделения 192-001, выдан 08.07.2004 г. Управлением внутренних дел города Абакана Республики Хакасия, регистрация по месту жительства: Республика Хакасия, г. Абакан, ул. Ломоносова, д. 20, кв. 14) земельного участка, указанного в пункте 1 настоящего постановления.

4. Утвердить, на основании заявления Беловой Оксаны Дмитриевны (дата рождения 04.09.1968 г., паспорт: 95 13 829690 код подразделения 190-002, выдан 24.09.2013 г. Отделом УФМС России по Республике Хакасия в г. Абакан, регистрация по месту жительства: Республика Хакасия, г. Абакан, ул. Свободы, 23), схему расположения на кадастровом плане территории образуемого земельного участка с условным номером 24:25:6001001:3У1 площадью 1000 кв. м, согласно приложению 2. Адрес земельного участка: Красноярский край, Минусинский район, с. Николо-Петровка, ул. Советская, 18 «в». Разрешенное использование (назначение) земельного участка – малоэтажная жилая застройка. Категория земель – земли населенных пунктов.

5. Беловой Оксане Дмитриевне обеспечить проведение работ по образованию земельного участка, указанного в пункте 4 настоящего постановления, и осуществить его государственный кадастровый учет.

6. Предварительно согласовать предоставление в аренду, с соблюдением процедуры, предусмотренной ст. 39.6, 39.18 Земельного кодекса Российской Федерации (публикация о приеме заявлений в газете «Власть труда» от 26.02.2015 г.), Беловой Оксане Дмитриевне (дата рождения 04.09.1968 г., паспорт: 95 13 829690 код подразделения 190-002, выдан 24.09.2013 г. Отделом УФМС России по Республике Хакасия в г. Абакан, регистрация по месту жительства: Республика Хакасия, г. Абакан, ул. Свободы, 23), земельного участка, указанного в пункте 4 настоящего постановления.

7. Утвердить, на основании заявления Астахова Александра Владимировича (дата рождения 28.01.1990 г., паспорт: 04 10 972648 код подразделения 240-013, выдан 05.08.2010 г. Отделом УФМС России по Красноярскому краю в гор. Минусинске и Минусинском р-не, регистрация по месту жительства: Красноярский край, Минусинский район, с. Городок, ул. Кирова, 3), схему расположения на кадастровом плане территории образуемого земельного участка с условным номером 24:25:5801028:3У1 площадью 1500 кв. м, согласно приложению 3. Адрес земельного участка: Красноярский край, Минусинский район, с. Городок, ул. Солнечная, 15. Разрешенное использование (назначение) земельного участка – малоэтажная жилая застройка. Категория земель – земли населенных пунктов.

8. Астахову Александру Владимировичу обеспечить проведение работ по образованию земельного участка, указанного в пункте 7 настоящего постановления, и осуществить его государственный кадастровый учет.

9. Предварительно согласовать предоставление в аренду, с соблюдением процедуры, предусмотренной ст. 39.6, 39.18 Земельного кодекса Российской Федерации (публикация о приеме заявлений в газете «Власть труда» от 30.05.2014 г.), Астахову Александру Владимировичу (дата рождения 28.01.1990 г., паспорт: 04 10 972648 код подразделения 240-013, выдан 05.08.2010 г. Отделом УФМС России по Красноярскому краю в гор. Минусинске и Минусинском р-не, регистрация по месту жительства: Красноярский край, Минусинский район, с. Городок, ул. Кирова, 3), земельного участка, указанного в пункте 7 настоящего постановления.

10. Постановление вступает в силу со дня подписания.

Глава администрации



А.В.Тощев

Схема расположения земельного участка
на кадастровом плане территории
Условный номер земельного участка 24:25:6001001:3У1
Площадь земельного участка 1000 кв.м.

Утверждена

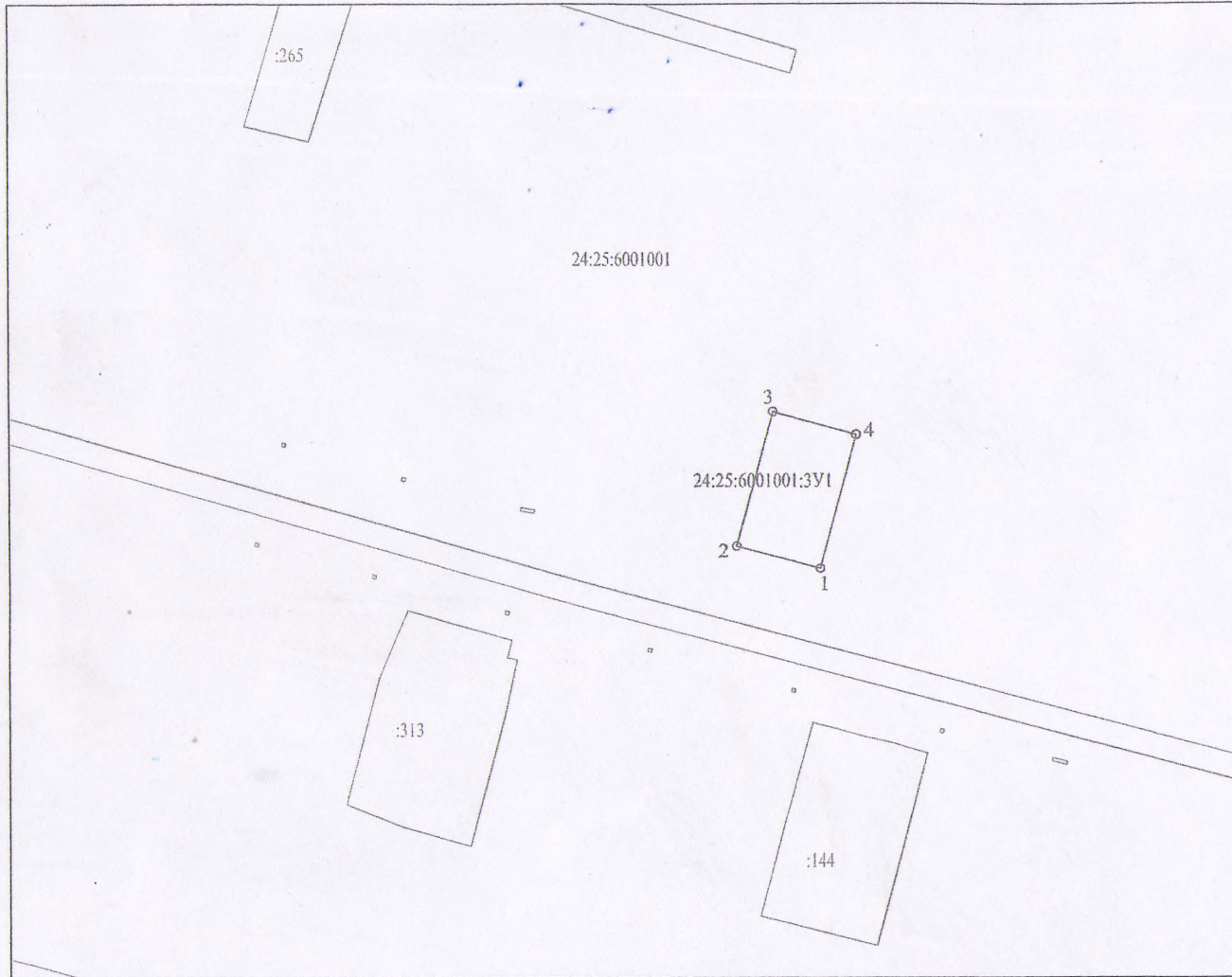
(наименование документа об утверждении, включая наименование

органов государственной власти или органов местного самоуправления,

принявших решение об утверждении схемы или подписавших

соглашение о перераспределении земельных участков)

от _____ N _____



Масштаб 1:2000

Обозначение характерных точек границ	Координаты, м Система координат: СК кадастрового округа, зона 4	
	X	Y
1	401540	20355
2	401546	20331
3	401585	20341
4	401578	20366

Условные обозначения:




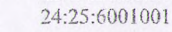

-  - граница и характерная точка границы образуемого земельного участка;
-  24:25:6001001:3У1 - условный номер образуемого земельного участка;
-  - граница земельного участка по кадастровому учёту;
-  24:25:6001001 - граница и номер кадастрового квартала;
-  - граница зоны с особыми условиями использования.

Схема расположения земельного участка
на кадастровом плане территории
Условный номер земельного участка 24:25:6001001:3У1
Площадь земельного участка 1000 кв.м.

Утверждена

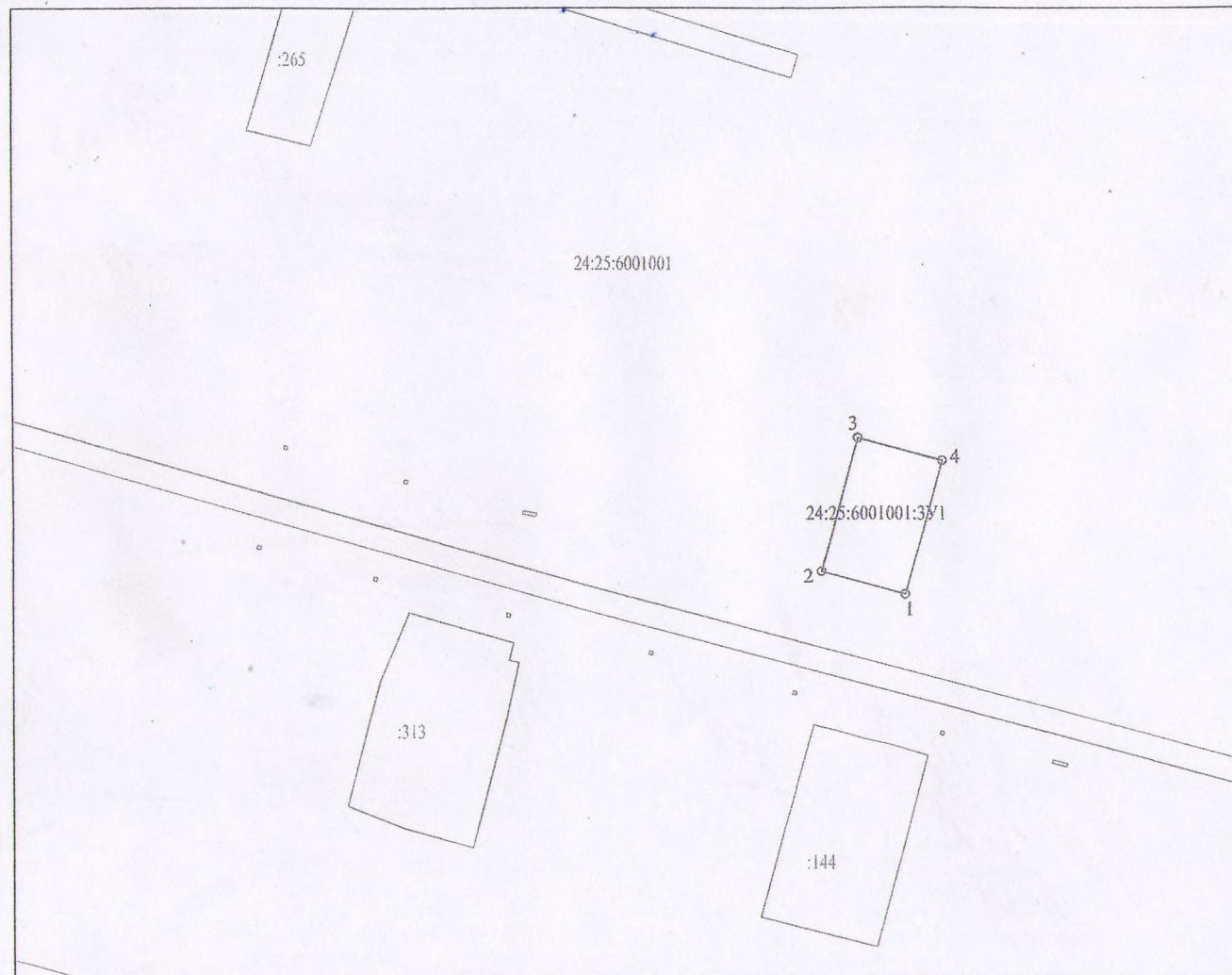
(наименование документа об утверждении, включая наименование

органов государственной власти или органов местного самоуправления,

принявших решение об утверждении схемы или подписавших

соглашение о перераспределении земельных участков)

от _____ N _____



Масштаб 1:2000

Обозначение характерных точек границ	Координаты, м Система координат: СК кадастрового округа, зона 4	
	X	Y
1	401533	20379
2	401540	20355
3	401578	20366
4	401572	20390

Условные обозначения:

- граница и характерная точка границы образуемого земельного участка;
- условный номер образуемого земельного участка;
- граница земельного участка по кадастровому учёту;
- граница и номер кадастрового квартала;
- граница зоны с особыми условиями использования.

**Схема расположения земельного участка
 на кадастровом плане территории
 Условный номер земельного участка 24:25:5801028:3У1
 Площадь земельного участка 1500 кв.м.**

Утверждена

(наименование документа об утверждении, включая наименования

органов государственной власти или органов местного самоуправления,

принявших решение об утверждении схемы или подписавших

соглашение о перераспределении земельных участков)

от _____ N _____



Масштаб 1:2000

Условные обозначения:

- граница и характерная точка границы образуемого земельного участка;
- 24:25:5801028:3У1 - условный номер образуемого земельного участка;
- граница земельного участка по кадастровому учёту;
- 24:25:5801028 - граница и номер кадастрового квартала;
- граница зоны с особыми условиями использования.

Обозначение характерных точек границ	Координаты, м Система координат: СК кадастрового округа, зона 4	
	X	Y
1	399579	28111
2	399565	28063
3	399594	28055
4	399608	28103