

РОССИЙСКАЯ ФЕДЕРАЦИЯ
ГОРОДОКСКИЙ СЕЛЬСКИЙ СОВЕТ ДЕПУТАТОВ
МИНУСИНСКОГО РАЙОНА
КРАСНОЯРСКОГО КРАЯ

РЕШЕНИЕ

«28» февраля 2018 г.

с. Городок

№ 66-рс

О согласовании границ
муниципального образования Городокский сельсовет
Минусинского района Красноярского края

В соответствии с Федеральным Законом от 06.10.2003 № 131-ФЗ «Об общих принципах организации местного самоуправления в Российской Федерации», на основании положений ст. 26 Устава Городокского сельского совета Минусинского района Красноярского края, Городокский сельский Совет депутатов РЕШИЛ:

1. Согласовать границу муниципального образования Городокский сельсовет Минусинского района Красноярского края согласно карте (плану) границы муниципального образования, подготовленной АО «Красноярское аэрогеодезическое предприятие» приложение 1.

2. Согласовать границы смежных муниципальных образований: МО Кавказский сельсовет Минусинского района Красноярского края; МО Приходимский сельсовет Минусинского района Красноярского края; МО Новотроицкий сельсовет Минусинского района Красноярского края; МО Краснотуранский район Красноярского края; МО Усть-Абаканский район Республики Хакасия, по согласованной в соответствии с пунктом 1 настоящего решения границе муниципального образования Городокский сельсовет Минусинского района Красноярского края.

3. Решение вступает в силу со дня его подписания.

Глава Городокского сельсовета

А.В.Тоцев

Председатель Городокского
Сельского Совета депутатов

Л.Г. Савин

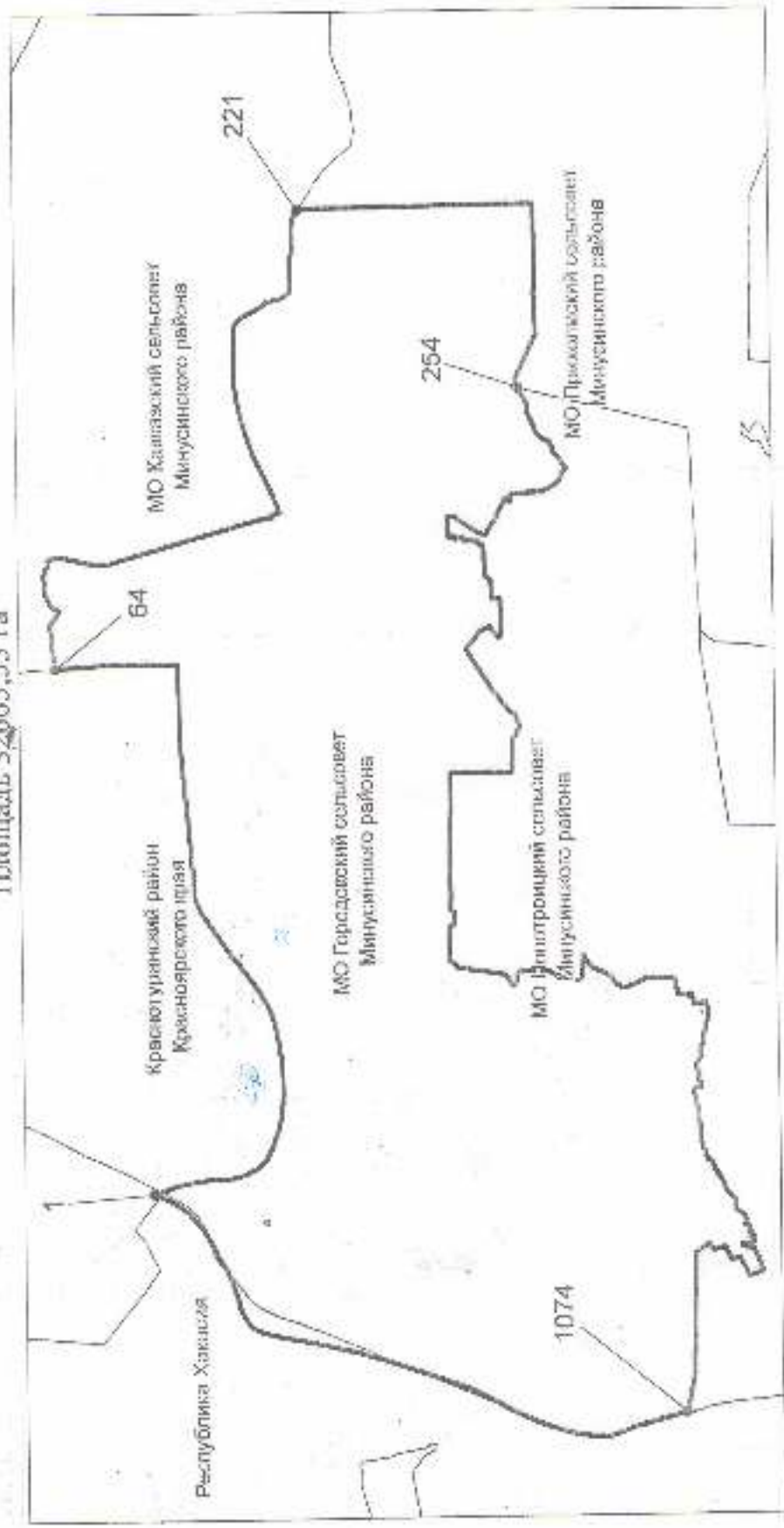


Карта (План)




Граница муниципального образования Городокский сельсовет Минусинского района Красноярского края.

План грании объекта землеустройства.

Площадь 32665,53 га



Условные обозначения:

-  - узловая точка и ее номер по смежеству с соседним муниципальными образованиями;
-  - условная граница муниципального образования, подготовленная АО "КАЛП";
-  - граница смежных муниципальных образований.

Масштаб 1:200000