

**АДМИНИСТРАЦИЯ ГОРОДОКСКОГО СЕЛЬСОВЕТА
МИНУСИНСКОГО РАЙОНА
КРАСНОЯРСКОГО КРАЯ**

ПОСТАНОВЛЕНИЕ

23.03.2021

с. Городок

№ 10-п

Об установлении границ, прилегающих территорий к домовладениям, расположенным по улице Садовая в с. Городок Минусинского района

В целях установления границ прилегающих территорий к объектам, расположенным на территории села Городок Минусинского района Красноярского края, во исполнение Закона Красноярского края от 23.05.2019 № 7-2784 «О порядке определения границ прилегающих территорий в Красноярском крае», руководствуясь статьями ст.5.1 Правил благоустройства территории Городокского сельсовета Минусинского района, утвержденных Решением Городокского сельского Совета депутатов Минусинского района Красноярского края от 25.11.2020 № 13-рс , ст. 22 Устава Городокского сельского Совета депутатов, ПОСТАНОВЛЯЮ:

1. Установить границы прилегающих территорий к домовладениям, расположенным по ул. Садовая:
 - земельный участок 1 в с. Городок Минусинского района Красноярского края, согласно приложению к настоящему постановлению;
 - земельный участок 3-1 в с. Городок Минусинского района Красноярского края, согласно приложению к настоящему постановлению;
 - земельный участок 3-2 в с. Городок Минусинского района Красноярского края, согласно приложению к настоящему постановлению;
 - земельный участок 5-1 в с. Городок Минусинского района Красноярского края, согласно приложению к настоящему постановлению;
 - земельный участок 5-2 в с. Городок Минусинского района Красноярского края, согласно приложению к настоящему постановлению;
 - земельный участок 7-1 в с. Городок Минусинского района Красноярского края, согласно приложению к настоящему постановлению;
 - земельный участок 7-2 в с. Городок Минусинского района Красноярского края, согласно приложению к настоящему постановлению;
 - земельный участок 9-1 в с. Городок Минусинского района Красноярского края, согласно приложению к настоящему постановлению;
 - земельный участок 9-2 в с. Городок Минусинского района Красноярского края, согласно приложению к настоящему постановлению;
 - земельный участок 11-1 в с. Городок Минусинского района Красноярского края, согласно приложению к настоящему постановлению;

- земельный участок 11-2 в с. Городок Минусинского района Красноярского края, согласно приложению к настоящему постановлению;
- земельный участок 13-1 в с. Городок Минусинского района Красноярского края, согласно приложению к настоящему постановлению;
- земельный участок 13-2 в с. Городок Минусинского района Красноярского края, согласно приложению к настоящему постановлению;
- земельный участок 15-1 в с. Городок Минусинского района Красноярского края, согласно приложению к настоящему постановлению;
- земельный участок 15-2 в с. Городок Минусинского района Красноярского края, согласно приложению к настоящему постановлению;
- земельный участок 17-1 в с. Городок Минусинского района Красноярского края, согласно приложению к настоящему постановлению;
- земельный участок 17-2 в с. Городок Минусинского района Красноярского края, согласно приложению к настоящему постановлению;

2. Настоящее постановление вступает силу в день, следующий за днем опубликования в официальном издании «Ведомости органов муниципального образования «Городокский сельсовет»» и разместить на сайте администрации Городокского сельсовета Минусинского района Красноярского края с адресом в информационно-телекоммуникационной сети Интернет [http:// gorodok-adm.ru](http://gorodok-adm.ru).

3. Контроль за исполнением настоящего постановления оставляю за собой.

Глава Городокского сельсовета



А.В. Тощев

**Описание границ прилегающей территории
к объекту, расположенному в населенном пункте с. Городок Городокского сельсовета**

Устанавливаемые границы прилегающей территории

- к объекту индивидуального жилищного строительства;
- к многоквартирному жилому дому;
- к отдельно стоящему нежилому зданию, строению, сооружению;
- к объектам социального назначения;
- к паркам, скверам;
- к автомобильным дорогам, проездам;
- к границе земельного участка, на котором расположен (не расположен) объект индивидуального жилищного строительства, многоквартирный жилой дом, нежилое здание, строение, сооружение, объект социального назначения, парк, сквер, автомобильная дорога, проезд (нужное подчеркнуть);
- к ограждению объекта индивидуального жилищного строительства, многоквартирного жилого дома, нежилого здания, строения, сооружения, объекта социального назначения, парка, сквера, (нужное подчеркнуть).

с кадастровым номером (объекта, по отношению к которому устанавливается прилегающая территория):

24:25:5801038:127;

Расположенному по адресу (местоположение) Красноярский край, Минусинский район, с. Городок, ул. Садовая, 1;

Сведения о собственнике и (или) ином законном владельце (здания, строения, сооружения, земельного участка):

Собственность;

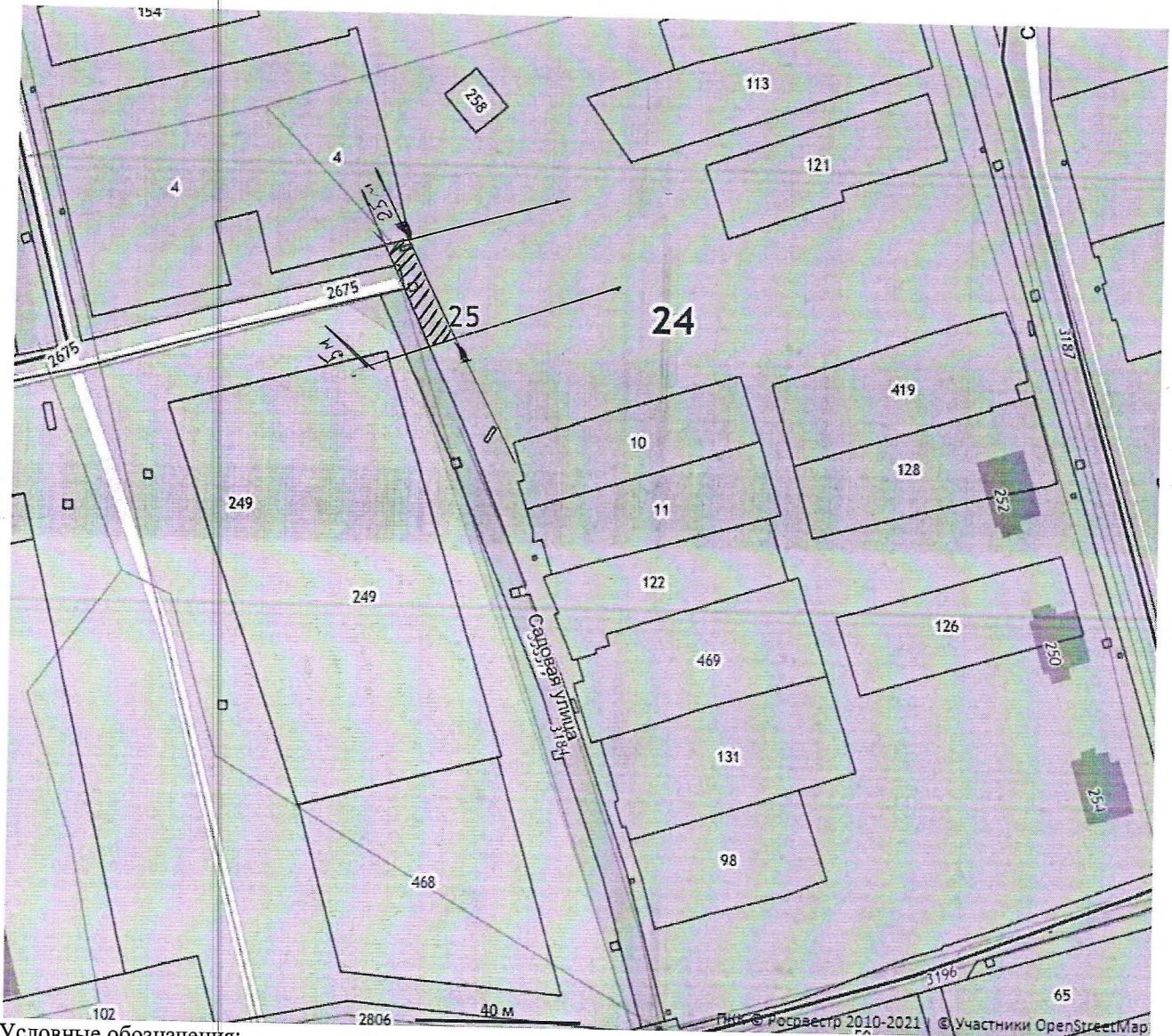
Прилегающая территория имеет следующие показатели:

1. Площадь прилегающей территории (основные габаритные размеры) 125 (кв. м);
2. Расстояние по периметру от объекта, к которому устанавливается прилегающая территория 25м; 5м.

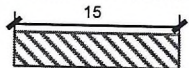
3. Объекты (в том числе элементы благоустройства), расположенные на прилегающей территории, с их описанием (при наличии):

_____;

4. Наличие озеленения на прилегающей территории: (площадь озеленения _____ кв. м);
 состав озеленения (при наличии – деревья _____ шт., газон, цветники в кв. м _____);
 5. Схема границ прилегающей территории



Условные обозначения:



- граница прилегающей территории с размерами

- границы земельных участков

24:25:5801038:127

- кадастровый номер земельного участка (объекта недвижимости), по отношению к которому устанавливается прилегающая территория

- границы объектов, расположенных на прилегающей территории

Описание границ прилегающей территории к объекту подготовлено ;

Кобцев Роман Анатольевич, инженер администрации Городокского сельсовета

(ф.и.о., должность лица, наименование уполномоченного органа или организации)



М.П.

Кобц
 (подпись)

Кобцев Р.А
 (расшифровка подписи)

Дата подготовки

23.03.2021

(ДД. ММ. ГГГГ.)

**Описание границ прилегающей территории
к объекту, расположенному в населенном пункте с. Городок Городокского сельсовета**

Устанавливаемые границы прилегающей территории

- к объекту индивидуального жилищного строительства;
- к многоквартирному жилому дому;
- к отдельно стоящему нежилому зданию, строению, сооружению;
- к объектам социального назначения;
- к паркам, скверам;
- к автомобильным дорогам, проездам;
- к границе земельного участка, на котором расположен (не расположен) объект индивидуального жилищного строительства, многоквартирный жилой дом, нежилое здание, строение, сооружение, объект социального назначения, парк, сквер, автомобильная дорога, проезд (нужное подчеркнуть);
- к ограждению объекта индивидуального жилищного строительства, многоквартирного жилого дома, нежилого здания, строения, сооружения, объекта социального назначения, парка, сквера, (нужное подчеркнуть).

с кадастровым номером (объекта, по отношению к которому устанавливается прилегающая территория):

24:25:5801038:127;

Расположенному по адресу (местоположение) Красноярский край, Минусинский район, с. Городок, ул. Садовая, 1;

Сведения о собственнике и (или) ином законном владельце (здания, строения, сооружения, земельного участка):

Собственность;

Прилегающая территория имеет следующие показатели:

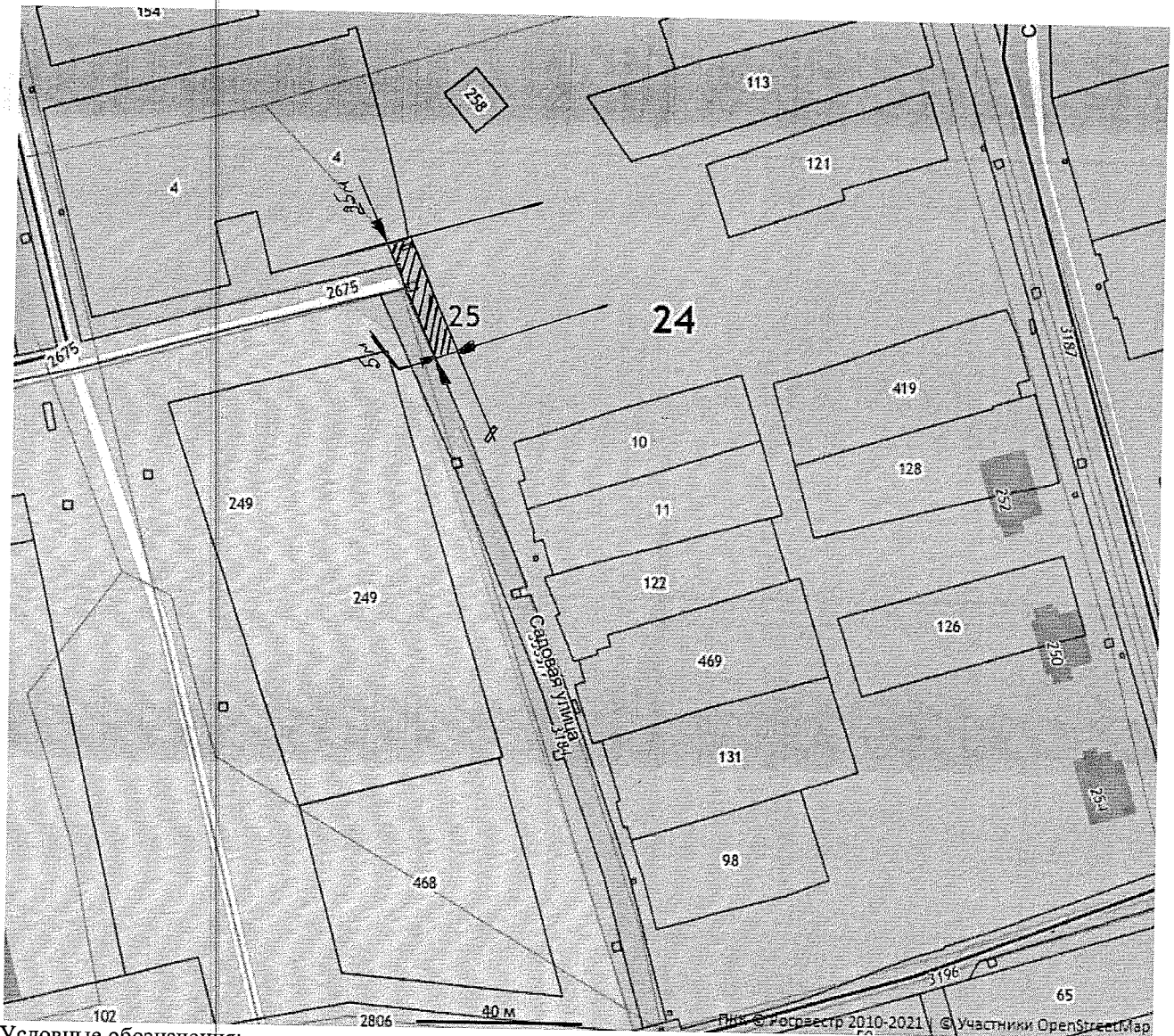
1. Площадь прилегающей территории (основные габаритные размеры) 125 (кв. м);
2. Расстояние по периметру от объекта, к которому устанавливается прилегающая территория 25м; 5м.

;

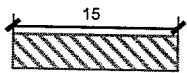
3. Объекты (в том числе элементы благоустройства), расположенные на прилегающей территории, с их описанием (при наличии):

_____;

4. Наличие озеленения на прилегающей территории: (площадь озеленения _____ кв. м);
состав озеленения (при наличии – деревья _____ шт., газон, цветники в кв. м _____);
5. Схема границ прилегающей территории



Условные обозначения:



- граница прилегающей территории с размерами

- границы земельных участков

24:25:5801038:127

- кадастровый номер земельного участка (объекта недвижимости), по отношению к которому устанавливается прилегающая территория

- границы объектов, расположенных на прилегающей территории

Описание границ прилегающей территории к объекту подготовлено;

Кобцев Роман Анатольевич, инженер администрации Городокского сельсовета

(Ф.и.о., должность лица, наименование уполномоченного органа или организации)



Кобцев
(подпись)

Кобцев Р.А
(расшифровка подписи)

Дата подготовки _____ 03.2021
(ДД. ММ. ГГГГ.)

**Описание границ прилегающей территории
к объекту, расположенному в населенном пункте с. Городок Городокского сельсовета**

Устанавливаемые границы прилегающей территории.

- к объекту индивидуального жилищного строительства;
- к многоквартирному жилому дому;
- к отдельно стоящему нежилому зданию, строению, сооружению;
- к объектам социального назначения;
- к паркам, скверам;
- к автомобильным дорогам, проездам;
- к границе земельного участка, на котором расположен (не расположен) объект индивидуального жилищного строительства, многоквартирный жилой дом, нежилое здание, строение, сооружение, объект социального назначения, парк, сквер, автомобильная дорога, проезд (нужное подчеркнуть);
- к ограждению объекта индивидуального жилищного строительства, многоквартирного жилого дома, нежилого здания, строения, сооружения, объекта социального назначения, парка, сквера, (нужное подчеркнуть).

с кадастровым номером (объекта, по отношению к которому устанавливается прилегающая территория):

24:25:5801038:120;

Расположенному по адресу (местоположение) Красноярский край, Минусинский район, с. Городок, ул. Садовая, 3-1;

Сведения о собственнике и (или) ином законном владельце (здания, строения, сооружения, земельного участка):

Собственность;

Прилегающая территория имеет следующие показатели:

1. Площадь прилегающей территории (основные габаритные размеры) 225 (кв. м);
2. Расстояние по периметру от объекта, к которому устанавливается прилегающая территория 25м; 9м.

;

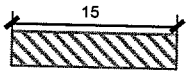
3. Объекты (в том числе элементы благоустройства), расположенные на прилегающей территории, с их описанием (при наличии):

_____;

4. Наличие озеленения на прилегающей территории: (площадь озеленения _____ кв. м);
состав озеленения (при наличии – деревья _____ шт., газон, цветники в кв. м _____);
5. Схема границ прилегающей территории



Условные обозначения:



- граница прилегающей территории с размерами

- границы земельных участков

24:25:5801038:120

- кадастровый номер земельного участка (объекта недвижимости), по отношению к которому устанавливается прилегающая территория

- границы объектов, расположенных на прилегающей территории

Описание границ прилегающей территории к объекту подготовлено ;

Кобцев Роман Анатольевич, инженер администрации Городокского сельсовета

(Ф.И.О., должность лица, наименование уполномоченного органа или организации)



Кобцев
(подпись)

Кобцев Р.А
(расшифровка подписи)

Дата подготовки _____ 3. 2021
(ДД. ММ. ГГГГ.)

**Описание границ прилегающей территории
к объекту, расположенному в населенном пункте с. Городок Городокского сельсовета**

Устанавливаемые границы прилегающей территории

- к объекту индивидуального жилищного строительства;
- к многоквартирному жилому дому;
- к отдельно стоящему нежилому зданию, строению, сооружению;
- к объектам социального назначения;
- к паркам, скверам;
- к автомобильным дорогам, проездам;
- к границе земельного участка, на котором расположен (не расположен) объект индивидуального жилищного строительства, многоквартирный жилой дом, нежилое здание, строение, сооружение, объект социального назначения, парк, сквер, автомобильная дорога, проезд (нужное подчеркнуть);
- к ограждению объекта индивидуального жилищного строительства, многоквартирного жилого дома, нежилого здания, строения, сооружения, объекта социального назначения, парка, сквера, (нужное подчеркнуть).

с кадастровым номером (объекта, по отношению к которому устанавливается прилегающая территория):

24:25:5801038:120;

Расположенному по адресу (местоположение) Красноярский край, Минусинский район, с. Городок, ул. Садовая, 3-1;

Сведения о собственнике и (или) ином законном владельце (здания, строения, сооружения, земельного участка):

Собственность;

Прилегающая территория имеет следующие показатели:

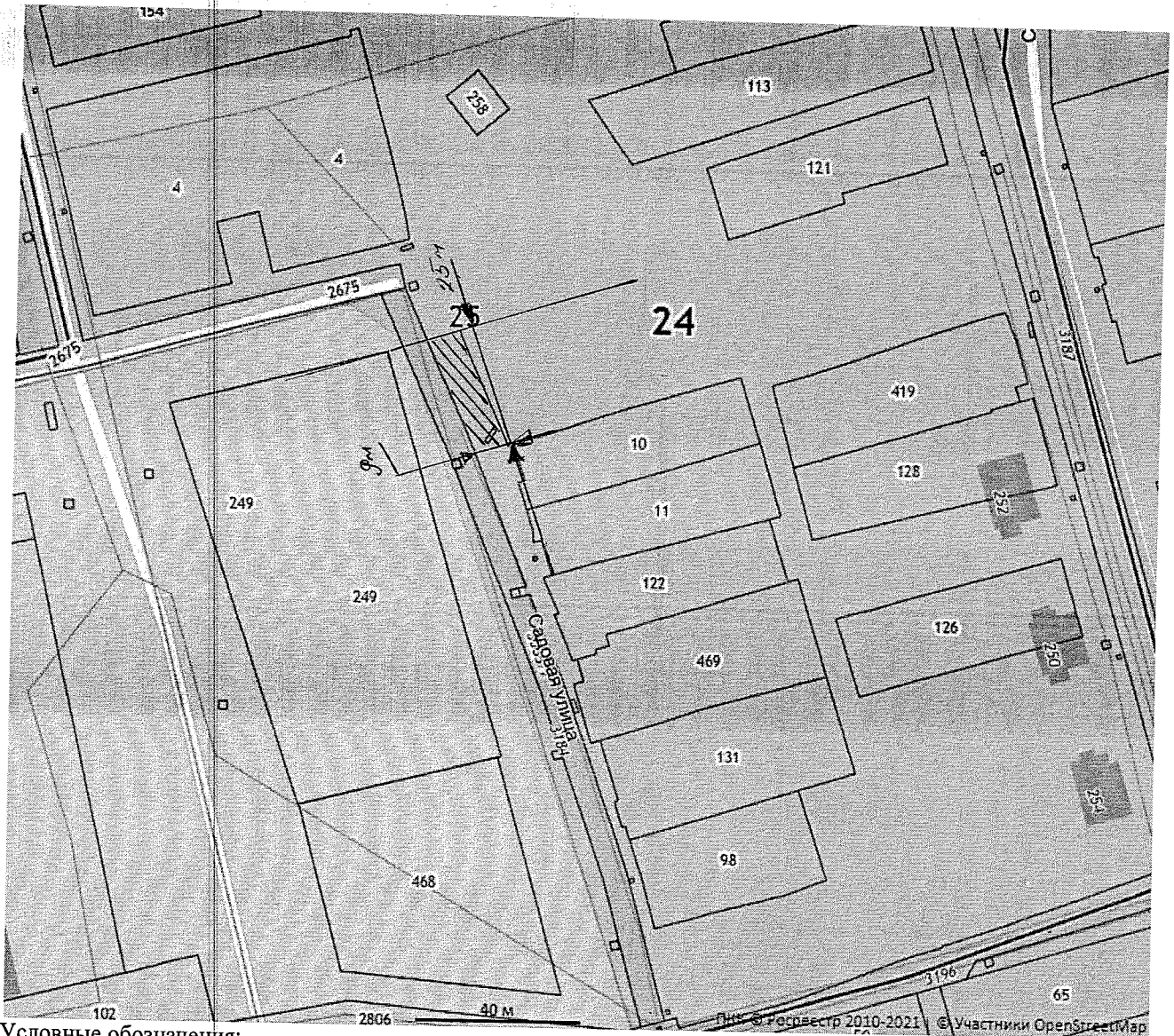
1. Площадь прилегающей территории (основные габаритные размеры) 225 (кв. м);
2. Расстояние по периметру от объекта, к которому устанавливается прилегающая территория 25м; 9м.

..;

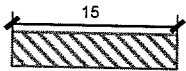
3. Объекты (в том числе элементы благоустройства), расположенные на прилегающей территории, с их описанием (при наличии):

_____;

4. Наличие озеленения на прилегающей территории: (площадь озеленения _____ кв. м);
состав озеленения (при наличии – деревья _____ шт., газон, цветники в кв. м _____);
5. Схема границ прилегающей территории



Условные обозначения:



- граница прилегающей территории с размерами

- границы земельных участков

24:25:5801038:120

- кадастровый номер земельного участка (объекта недвижимости), по отношению к которому устанавливается прилегающая территория

- границы объектов, расположенных на прилегающей территории

Описание границ прилегающей территории к объекту подготовлено ;
Кобцев Роман Анатольевич, инженер администрации Городокского сельсовета
(ф.и.о., должность лица, наименование уполномоченного органа или организации)

М.П.

(подпись)

Кобцев Р.А
(расшифровка подписи)

Дата подготовки 23.03.2021
(ДД. ММ. ГГГГ.)

**Описание границ прилегающей территории
к объекту, расположенному в населенном пункте с. Городок Городокского сельсовета**

Устанавливаемые границы прилегающей территории

- к объекту индивидуального жилищного строительства;
- к многоквартирному жилому дому;
- к отдельно стоящему нежилому зданию, строению, сооружению;
- к объектам социального назначения;
- к паркам, скверам;
- к автомобильным дорогам, проездам;
- к границе земельного участка, на котором расположен (не расположен) объект индивидуального жилищного строительства, многоквартирный жилой дом, нежилое здание, строение, сооружение, объект социального назначения, парк, сквер, автомобильная дорога, проезд (нужное подчеркнуть);
- к ограждению объекта индивидуального жилищного строительства, многоквартирного жилого дома, нежилого здания, строения, сооружения, объекта социального назначения, парка, сквера, (нужное подчеркнуть).

с кадастровым номером (объекта, по отношению к которому устанавливается прилегающая территория):

24:25:5801038:10;

Расположенному по адресу (местоположение) Красноярский край, Минусинский район, с. Городок, ул. Садовая, 3-2;

Сведения о собственнике и (или) ином законном владельце (здания, строения, сооружения, земельного участка):

Собственность;

Прилегающая территория имеет следующие показатели:

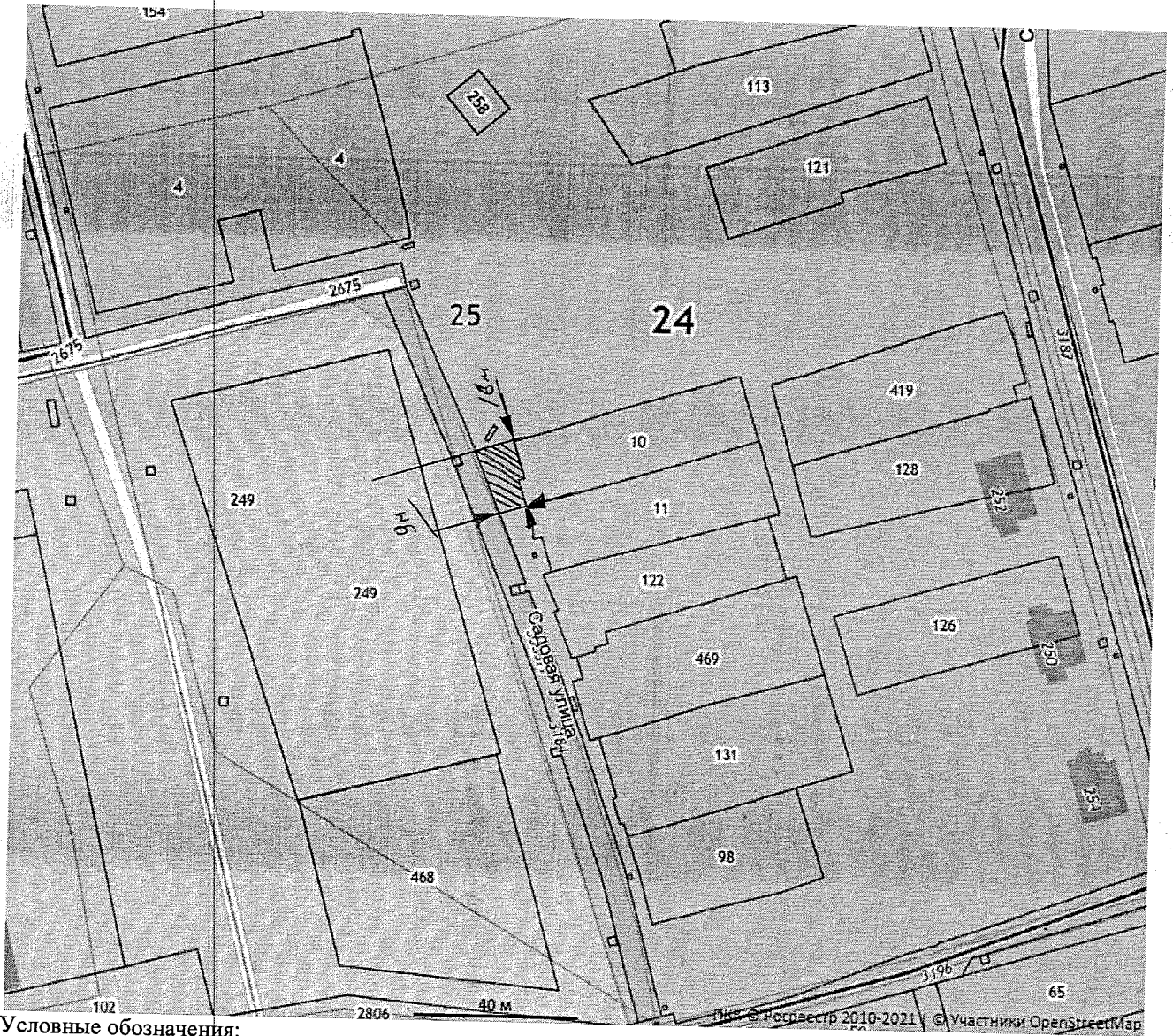
1. Площадь прилегающей территории (основные габаритные размеры) 225 (кв. м);
2. Расстояние по периметру от объекта, к которому устанавливается прилегающая территория 25м; 9м.

;

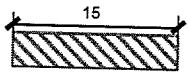
3. Объекты (в том числе элементы благоустройства), расположенные на прилегающей территории, с их описанием (при наличии):

_____;

4. Наличие озеленения на прилегающей территории: (площадь озеленения _____ кв. м);
состав озеленения (при наличии – деревья _____ шт., газон, цветники в кв. м _____);
5. Схема границ прилегающей территории



Условные обозначения:



- граница прилегающей территории с размерами

- границы земельных участков

24:25:5801038:10

- кадастровый номер земельного участка (объекта недвижимости), по отношению к которому устанавливается прилегающая территория

- границы объектов, расположенных на прилегающей территории

Описание границ прилегающей территории к объекту подготовлено ;
Кобцев Роман Анатольевич, инженер администрации Городокского сельсовета
(ф.и.о., должность лица, наименование уполномоченного органа или организации)

М.П.

(подпись)

Кобцев Р.А
(расшифровка подписи)

Дата подготовки 23.03.2021
(ДД. ММ. ГГГГ.)

**Описание границ прилегающей территории
к объекту, расположенному в населенном пункте с. Городок Городокского сельсовета**

Устанавливаемые границы прилегающей территории

- к объекту индивидуального жилищного строительства;
- к многоквартирному жилому дому;
- к отдельно стоящему нежилому зданию, строению, сооружению;
- к объектам социального назначения;
- к паркам, скверам;
- к автомобильным дорогам, проездам;
- к границе земельного участка, на котором расположен (не расположен) объект индивидуального жилищного строительства, многоквартирный жилой дом, нежилое здание, строение, сооружение, объект социального назначения, парк, сквер, автомобильная дорога, проезд (нужное подчеркнуть);
- к ограждению объекта индивидуального жилищного строительства, многоквартирного жилого дома, нежилого здания, строения, сооружения, объекта социального назначения, парка, сквера, (нужное подчеркнуть).

с кадастровым номером (объекта, по отношению к которому устанавливается прилегающая территория):

24:25:5801038:10;

Расположенному по адресу (местоположение) Красноярский край, Минусинский район, с. Городок, ул. Садовая, 3-2;

Сведения о собственнике и (или) ином законном владельце (здания, строения, сооружения, земельного участка):

Собственность;

Прилегающая территория имеет следующие показатели:

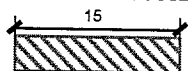
1. Площадь прилегающей территории (основные габаритные размеры) 225 (кв. м);
2. Расстояние по периметру от объекта, к которому устанавливается прилегающая территория 25м; 9м.
3. Объекты (в том числе элементы благоустройства), расположенные на прилегающей территории, с их описанием (при наличии):

_____;

4. Наличие озеленения на прилегающей территории: (площадь озеленения _____ кв. м);
 состав озеленения (при наличии – деревья _____ шт., газон, цветники в кв. м _____);
5. Схема границ прилегающей территории



Условные обозначения:



- граница прилегающей территории с размерами

- границы земельных участков

24:25:5801038:10

- кадастровый номер земельного участка (объекта недвижимости), по отношению к которому устанавливается прилегающая территория

- границы объектов, расположенных на прилегающей территории

Описание границ прилегающей территории к объекту подготовлено ;

Кобцев Роман Анатольевич, инженер администрации Городокского сельсовета
 (ф.и.о., должность лица, наименование уполномоченного органа или организации)


М.П.

(подпись)

Кобцев Р.А
 (расшифровка подписи)

Дата подготовки 23.03.2021

(ДД. ММ. ГГГГ.)



**Описание границ прилегающей территории
к объекту, расположенному в населенном пункте с. Городок Городковского сельсовета**

Устанавливаемые границы прилегающей территории

- к объекту индивидуального жилищного строительства;
- к многоквартирному жилому дому;
- к отдельно стоящему нежилому зданию, строению, сооружению;
- к объектам социального назначения;
- к паркам, скверам;
- к автомобильным дорогам, проездам;
- к границе земельного участка, на котором расположен (не расположен) объект индивидуального жилищного строительства, многоквартирный жилой дом, нежилое здание, строение, сооружение, объект социального назначения, парк, сквер, автомобильная дорога, проезд (нужное подчеркнуть);
- к ограждению объекта индивидуального жилищного строительства, многоквартирного жилого дома, нежилого здания, строения, сооружения, объекта социального назначения, парка, сквера, (нужное подчеркнуть).

с кадастровым номером (объекта, по отношению к которому устанавливается прилегающая территория):

24:25:5801038:11;

Расположенному по адресу (местоположение) Красноярский край, Минусинский район, с. Городок, ул. Садовая, 5-1;

Сведения о собственнике и (или) ином законном владельце (здания, строения, сооружения, земельного участка):

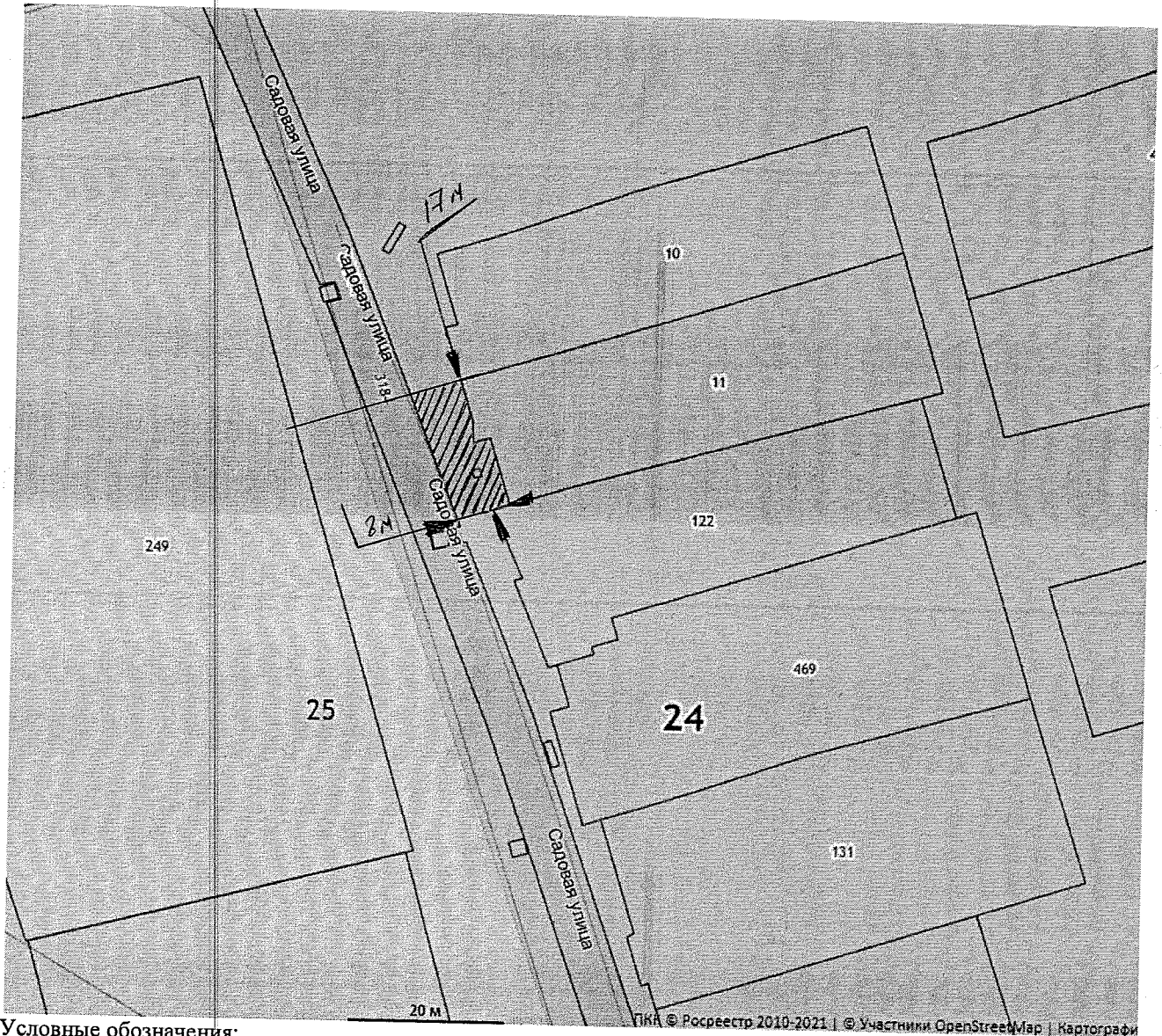
Собственность;

Прилегающая территория имеет следующие показатели:

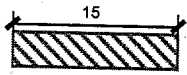
1. Площадь прилегающей территории (основные габаритные размеры) 136 (кв. м);
2. Расстояние по периметру от объекта, к которому устанавливается прилегающая территория 17м; 8м.
3. Объекты (в том числе элементы благоустройства), расположенные на прилегающей территории, с их описанием (при наличии):

_____;

4. Наличие озеленения на прилегающей территории: (площадь озеленения _____ кв. м);
состав озеленения (при наличии – деревья _____ шт., газон, цветники в кв. м _____);
5. Схема границ прилегающей территории



Условные обозначения:



- граница прилегающей территории с размерами

- границы земельных участков

24:25:5801038:11

- кадастровый номер земельного участка (объекта недвижимости), по отношению к которому устанавливается прилегающая территория

- границы объектов, расположенных на прилегающей территории

Описание границ прилегающей территории к объекту подготовлено ;
Кобцев Роман Анатольевич, инженер администрации Городокского сельсовета
(ф.и.о., должность лица, наименование уполномоченного органа или организации)

М.П.

(подпись)

Кобцев Р.А
(расшифровка подписи)

Дата подготовки 23.03.2021

(ДД. ММ. ГГГГ.)

**Описание границ прилегающей территории
к объекту, расположенному в населенном пункте с. Городок Городковского сельсовета**

Устанавливаемые границы прилегающей территории

- к объекту индивидуального жилищного строительства;
- к многоквартирному жилому дому;
- к отдельно стоящему нежилому зданию, строению, сооружению;
- к объектам социального назначения;
- к паркам, скверам;
- к автомобильным дорогам, проездам;
- к границе земельного участка, на котором расположен (не расположен) объект индивидуального жилищного строительства, многоквартирный жилой дом, нежилое здание, строение, сооружение, объект социального назначения, парк, сквер, автомобильная дорога, проезд (нужное подчеркнуть);
- к ограждению объекта индивидуального жилищного строительства, многоквартирного жилого дома, нежилого здания, строения, сооружения, объекта социального назначения, парка, сквера, (нужное подчеркнуть).

с кадастровым номером (объекта, по отношению к которому устанавливается прилегающая территория):

24:25:5801038:11;

Расположенному по адресу (местоположение) Красноярский край, Минусинский район, с. Городок, ул. Садовая, 5-1;

Сведения о собственнике и (или) ином законном владельце (здания, строения, сооружения, земельного участка):

Собственность;

Прилегающая территория имеет следующие показатели:

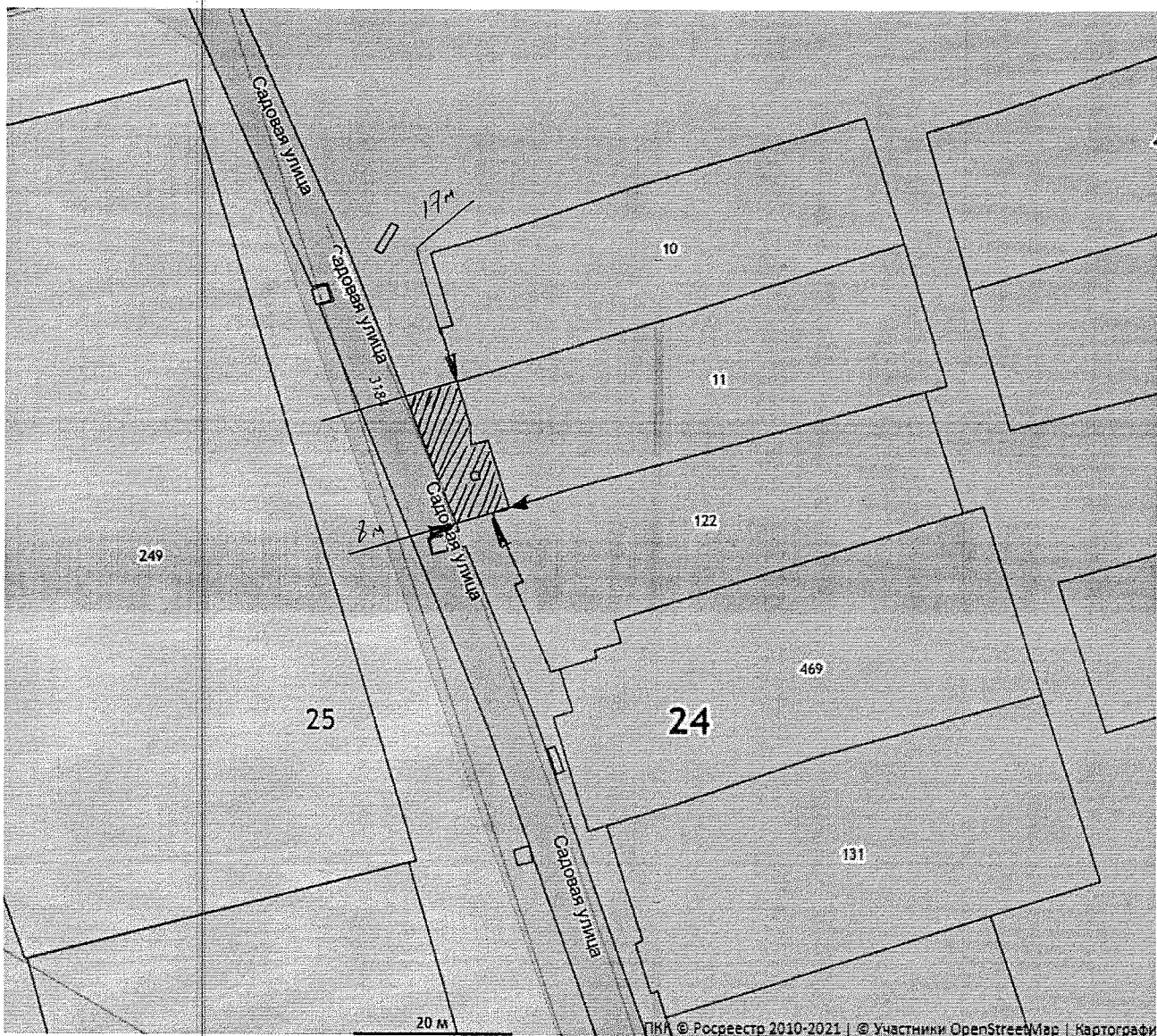
1. Площадь прилегающей территории (основные габаритные размеры) 136 (кв. м);
2. Расстояние по периметру от объекта, к которому устанавливается прилегающая территория 17м; 8м.

3. Объекты (в том числе элементы благоустройства), расположенные на прилегающей территории, с их описанием (при наличии):

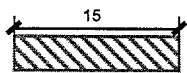
_____;

4. Наличие озеленения на прилегающей территории: (площадь озеленения _____ кв. м);
состав озеленения (при наличии – деревья _____ шт., газон, цветники в кв. м _____);

5. Схема границ прилегающей территории



Условные обозначения:



- граница прилегающей территории с размерами

- границы земельных участков

24:25:5801038:11

- кадастровый номер земельного участка (объекта недвижимости), по отношению к которому устанавливается прилегающая территория

- границы объектов, расположенных на прилегающей территории

Описание границ прилегающей территории к объекту подготовлено ;

Кобцев Роман Анатольевич, инженер администрации Городокского сельсовета

(ф.и.о., должность лица, наименование уполномоченного органа или организации)

М.П.

(подпись)

Кобцев Р.А
(расшифровка подписи)

Дата подготовки 23.03.2021
(ДД. ММ. ГГГГ.)

**Описание границ прилегающей территории
к объекту, расположенному в населенном пункте с. Городок Городокского сельсовета**

Устанавливаемые границы прилегающей территории

- к объекту индивидуального жилищного строительства;
- к многоквартирному жилому дому;
- к отдельно стоящему нежилому зданию, строению, сооружению;
- к объектам социального назначения;
- к паркам, скверам;
- к автомобильным дорогам, проездам;
- к границе земельного участка, на котором расположен (не расположен) объект индивидуального жилищного строительства, многоквартирный жилой дом, нежилое здание, строение, сооружение, объект социального назначения, парк, сквер, автомобильная дорога, проезд (нужное подчеркнуть);
- к ограждению объекта индивидуального жилищного строительства, многоквартирного жилого дома, нежилого здания, строения, сооружения, объекта социального назначения, парка, сквера, (нужное подчеркнуть).

с кадастровым номером (объекта, по отношению к которому устанавливается прилегающая территория):

24:25:5801038:122;

Расположенному по адресу (местоположение) Красноярский край, Минусинский район, с. Городок, ул. Садовая, 5-2;

Сведения о собственнике и (или) ином законном владельце (здания, строения, сооружения, земельного участка):

Собственность;

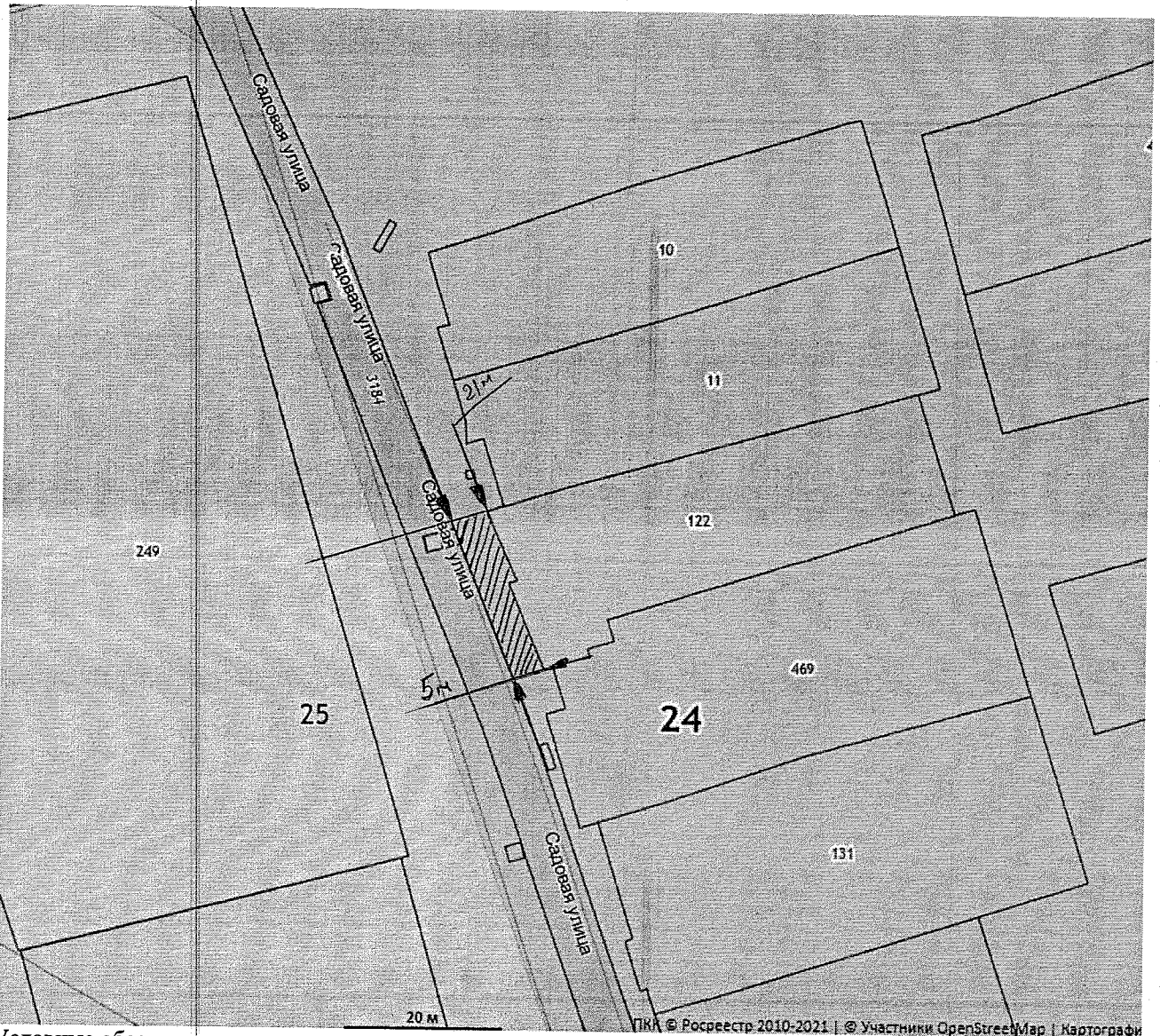
Прилегающая территория имеет следующие показатели:

1. Площадь прилегающей территории (основные габаритные размеры) 105 (кв. м);
2. Расстояние по периметру от объекта, к которому устанавливается прилегающая территория 21м; 5м.

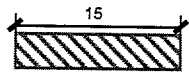
3. Объекты (в том числе элементы благоустройства), расположенные на прилегающей территории, с их описанием (при наличии):

_____;

4. Наличие озеленения на прилегающей территории: (площадь озеленения _____ кв. м);
 состав озеленения (при наличии – деревья _____ шт., газон, цветники в кв. м _____);
5. Схема границ прилегающей территории



Условные обозначения:



- граница прилегающей территории с размерами

- границы земельных участков

24:25:5801038:122

- кадастровый номер земельного участка (объекта недвижимости), по отношению к которому устанавливается прилегающая территория

- границы объектов, расположенных на прилегающей территории

Описание границ прилегающей территории к объекту подготовлено ;
Кобцев Роман Анатольевич, инженер администрации Городокского сельсовета
 (ф.и.о., должность лица, наименование уполномоченного органа или организации)

М.П.

(подпись)

Кобцев Р.А
 (расшифровка подписи)

Дата подготовки 23.03.2021
 (ДД. ММ. ГГГГ.)

**Описание границ прилегающей территории
к объекту, расположенному в населенном пункте с. Городок Городокского сельсовета**

Устанавливаемые границы прилегающей территории

- к объекту индивидуального жилищного строительства;
- к многоквартирному жилому дому;
- к отдельно стоящему нежилому зданию, строению, сооружению;
- к объектам социального назначения;
- к паркам, скверам;
- к автомобильным дорогам, проездам;
- к границе земельного участка, на котором расположен (не расположен) объект индивидуального жилищного строительства, многоквартирный жилой дом, нежилое здание, строение, сооружение, объект социального назначения, парк, сквер, автомобильная дорога, проезд (нужное подчеркнуть);
- к ограждению объекта индивидуального жилищного строительства, многоквартирного жилого дома, нежилого здания, строения, сооружения, объекта социального назначения, парка, сквера, (нужное подчеркнуть).

с кадастровым номером (объекта, по отношению к которому устанавливается прилегающая территория):

24:25:5801038:122;

Расположенному по адресу (местоположение) Красноярский край, Минусинский район, с. Городок, ул. Садовая, 5-2;

Сведения о собственнике и (или) ином законном владельце (здания, строения, сооружения, земельного участка):

Собственность;

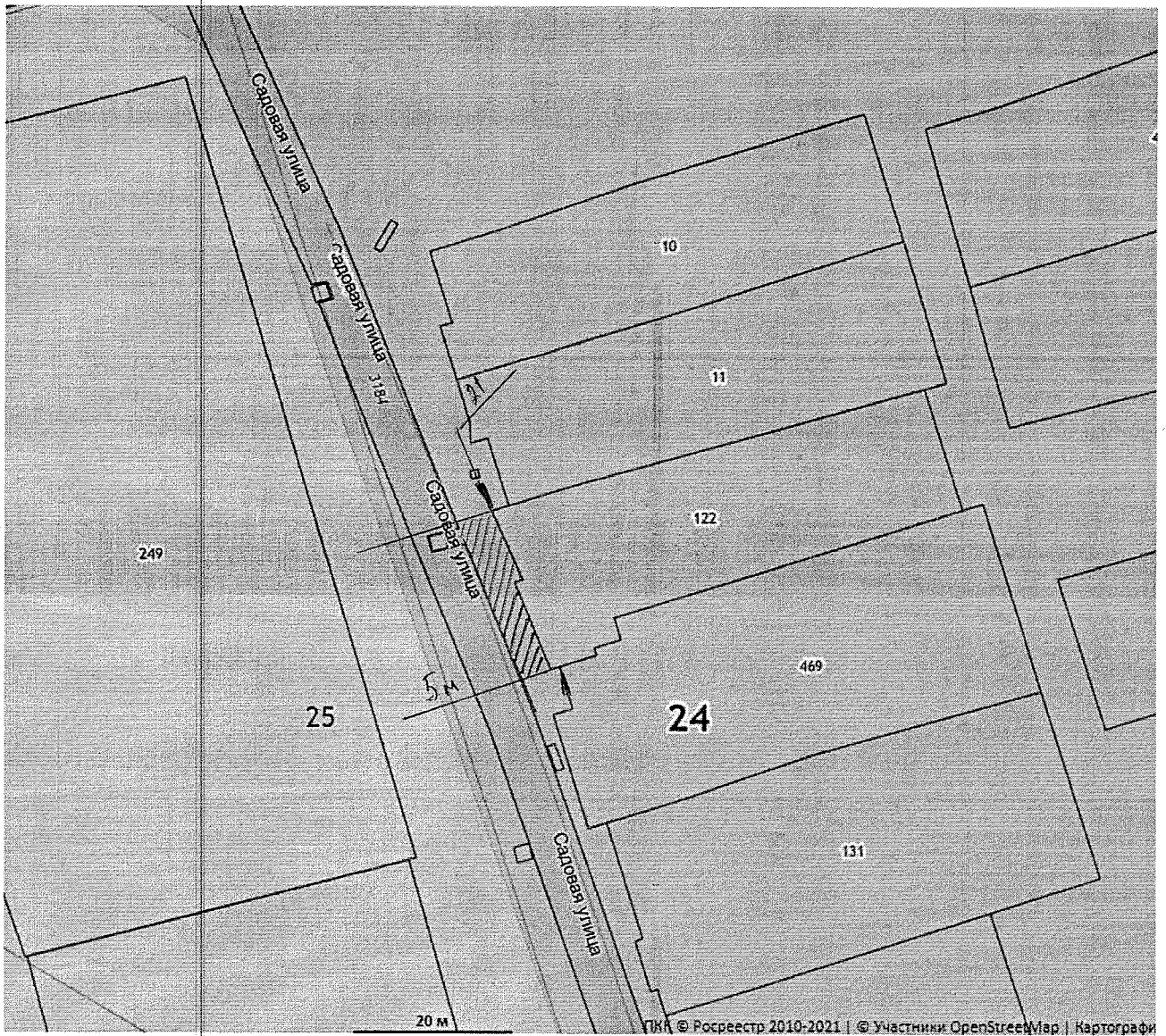
Прилегающая территория имеет следующие показатели:

1. Площадь прилегающей территории (основные габаритные размеры) 105 (кв. м);
2. Расстояние по периметру от объекта, к которому устанавливается прилегающая территория 21м; 5м.

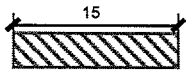
3. Объекты (в том числе элементы благоустройства), расположенные на прилегающей территории, с их описанием (при наличии):

_____;

4. Наличие озеленения на прилегающей территории: (площадь озеленения _____ кв. м);
 состав озеленения (при наличии – деревья _____ шт., газон, цветники в кв. м _____);
5. Схема границ прилегающей территории



Условные обозначения:



- граница прилегающей территории с размерами

- границы земельных участков

24:25:5801038:122

- кадастровый номер земельного участка (объекта недвижимости), по отношению к которому устанавливается прилегающая территория

- границы объектов, расположенных на прилегающей территории

Описание границ прилегающей территории к объекту подготовлено ;
 Кобцев Роман Анатольевич, инженер администрации Городокского сельсовета
 (ф.и.о., должность лица, наименование уполномоченного органа или организации)

М.П.

(подпись)

Кобцев Р.А
 (расшифровка подписи)

Дата подготовки 23.03.2021
 (ДД. ММ. ГГГГ.)

**Описание границ прилегающей территории
к объекту, расположенному в населенном пункте с. Городок Городокского сельсовета**

Устанавливаемые границы прилегающей территории

- к объекту индивидуального жилищного строительства;
- к многоквартирному жилому дому;
- к отдельно стоящему нежилому зданию, строению, сооружению;
- к объектам социального назначения;
- к паркам, скверам;
- к автомобильным дорогам, проездам;
- к границе земельного участка, на котором расположен (не расположен) объект индивидуального жилищного строительства, многоквартирный жилой дом, нежилое здание, строение, сооружение, объект социального назначения, парк, сквер, автомобильная дорога, проезд (нужное подчеркнуть);
- к ограждению объекта индивидуального жилищного строительства, многоквартирного жилого дома, нежилого здания, строения, сооружения, объекта социального назначения, парка, сквера, (нужное подчеркнуть).

с кадастровым номером (объекта, по отношению к которому устанавливается прилегающая территория):

24:25:5801038:496 ;

Расположенному по адресу (местоположение) Красноярский край, Минусинский район, с. Городок, ул. Садовая, 7-1;

Сведения о собственнике и (или) ином законном владельце (здания, строения, сооружения, земельного участка):

Собственность ;

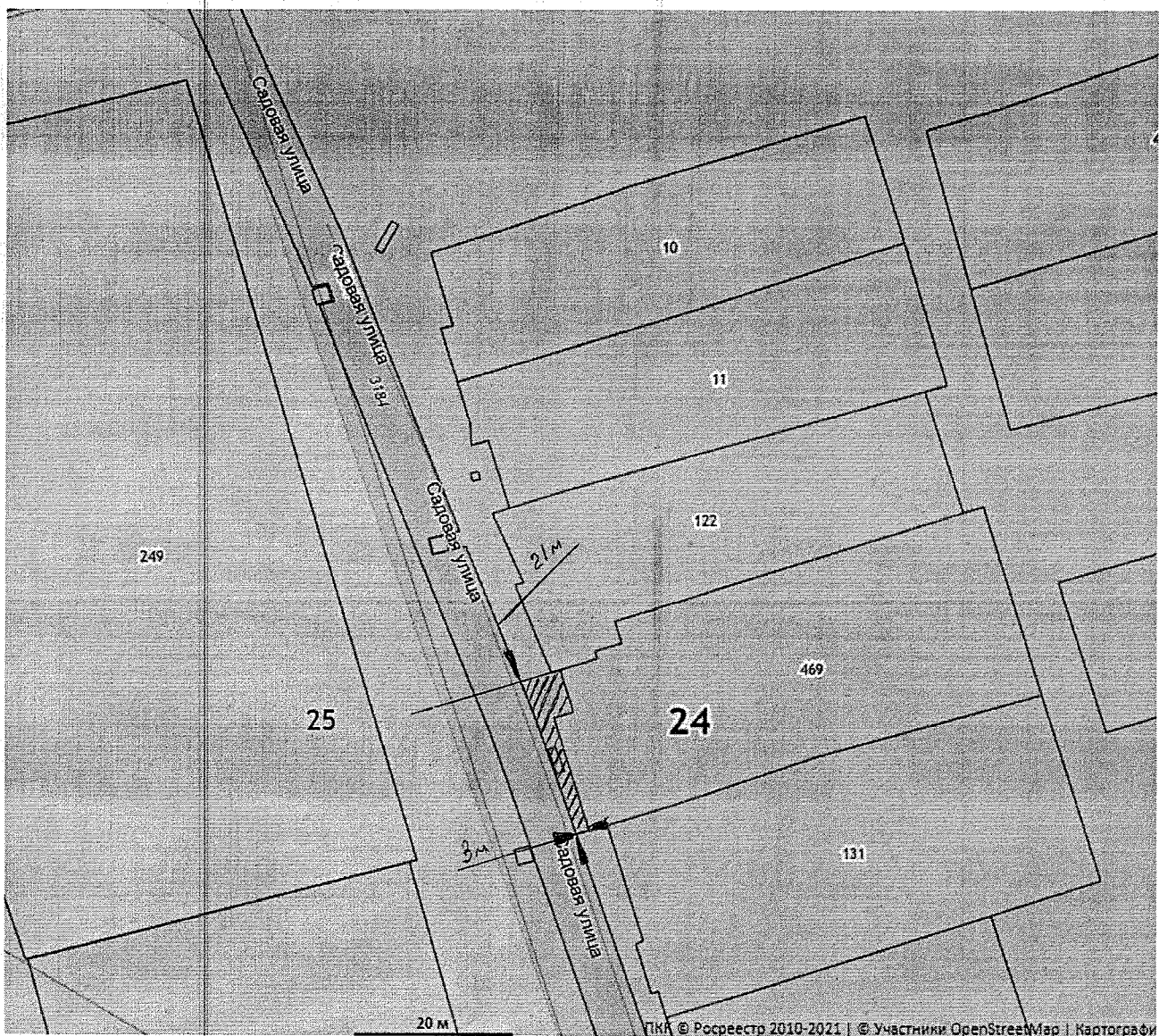
Прилегающая территория имеет следующие показатели:

1. Площадь прилегающей территории (основные габаритные размеры) 63 (кв. м);
2. Расстояние по периметру от объекта, к которому устанавливается прилегающая территория 21м; 3м.

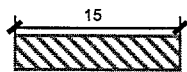
3. Объекты (в том числе элементы благоустройства), расположенные на прилегающей территории, с их описанием (при наличии):

_____ ;

4. Наличие озеленения на прилегающей территории: (площадь озеленения _____ кв. м);
 состав озеленения (при наличии – деревья _____ шт., газон, цветники в кв. м _____);
5. Схема границ прилегающей территории



Условные обозначения:



- граница прилегающей территории с размерами

- границы земельных участков

24:25:5801038:496

- кадастровый номер земельного участка (объекта недвижимости), по отношению к которому устанавливается прилегающая территория

- границы объектов, расположенных на прилегающей территории

Описание границ прилегающей территории к объекту подготовлено ;
Кобцев Роман Анатольевич, инженер администрации Городокского сельсовета
 (ф.и.о., должность лица, наименование уполномоченного органа или организации)

М.П.

(подпись)

Кобцев Р.А
 (расшифровка подписи)

Дата подготовки 23.03.2021
 (ДД. ММ. ГГГГ.)

**Описание границ прилегающей территории
к объекту, расположенному в населенном пункте с. Городок Городокского сельсовета**

Устанавливаемые границы прилегающей территории

- к объекту индивидуального жилищного строительства;
- к многоквартирному жилому дому;
- к отдельно стоящему нежилому зданию, строению, сооружению;
- к объектам социального назначения;
- к паркам, скверам;
- к автомобильным дорогам, проездам;
- к границе земельного участка, на котором расположен (не расположен) объект индивидуального жилищного строительства, многоквартирный жилой дом, нежилое здание, строение, сооружение, объект социального назначения, парк, сквер, автомобильная дорога, проезд (нужное подчеркнуть);
- к ограждению объекта индивидуального жилищного строительства, многоквартирного жилого дома, нежилого здания, строения, сооружения, объекта социального назначения, парка, сквера, (нужное подчеркнуть).

с кадастровым номером (объекта, по отношению к которому устанавливается прилегающая территория):

24:25:5801038:496;

Расположенному по адресу (местоположение) Красноярский край, Минусинский район, с. Городок, ул. Садовая, 7-1;

Сведения о собственнике и (или) ином законном владельце (здания, строения, сооружения, земельного участка):

Собственность;

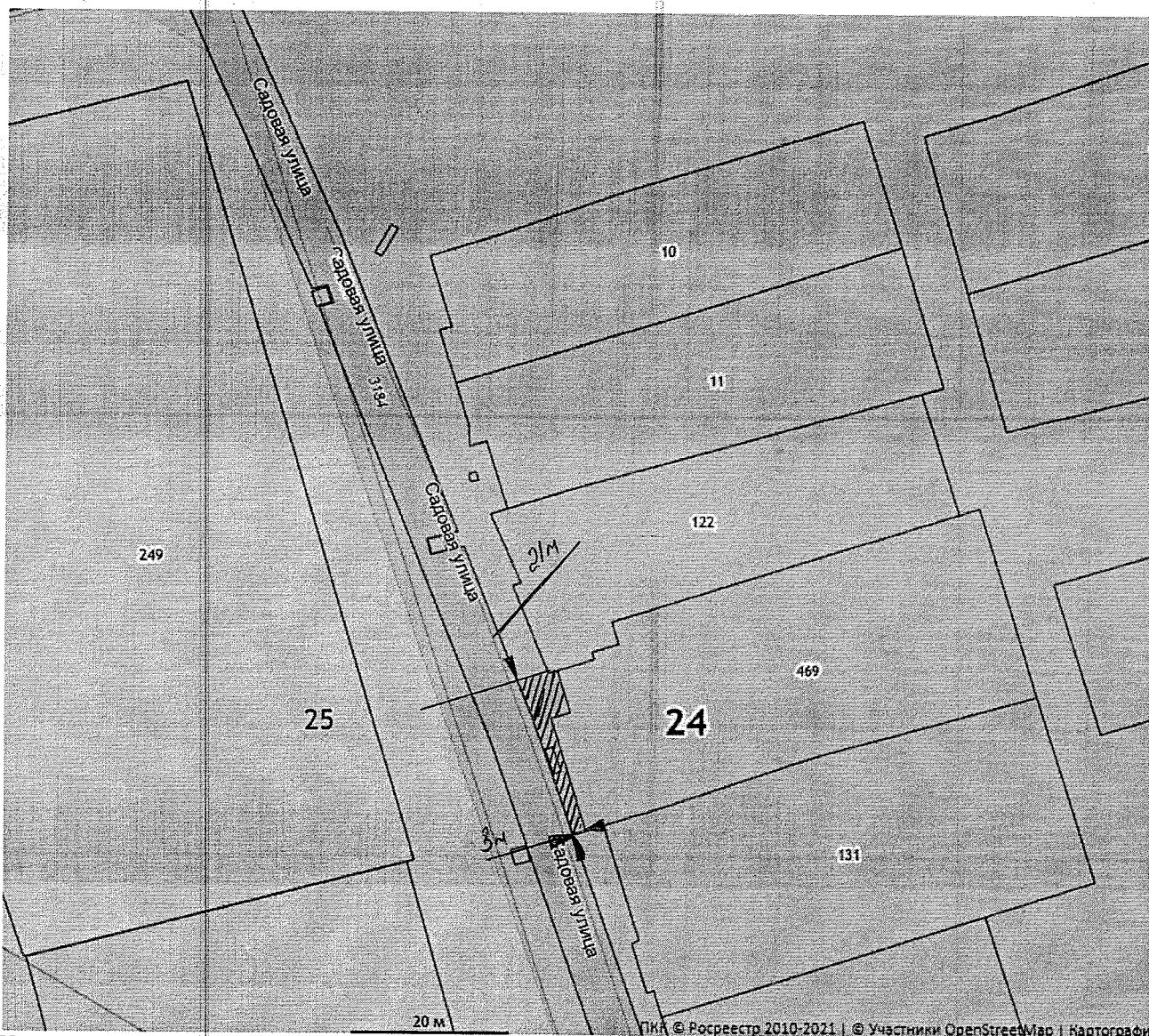
Прилегающая территория имеет следующие показатели:

1. Площадь прилегающей территории (основные габаритные размеры) 63 (кв. м);
2. Расстояние по периметру от объекта, к которому устанавливается прилегающая территория 21м; 3м.

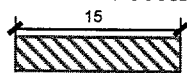
3. Объекты (в том числе элементы благоустройства), расположенные на прилегающей территории, с их описанием (при наличии):

_____;

4. Наличие озеленения на прилегающей территории: (площадь озеленения _____ кв. м);
 состав озеленения (при наличии – деревья _____ шт., газон, цветники в кв. м _____);
5. Схема границ прилегающей территории



Условные обозначения:



- граница прилегающей территории с размерами

- границы земельных участков

24:25:5801038:496

- кадастровый номер земельного участка (объекта недвижимости), по отношению к которому устанавливается прилегающая территория

- границы объектов, расположенных на прилегающей территории

Описание границ прилегающей территории к объекту подготовлено ;
Кобцев Роман Анатольевич, инженер администрации Городокского сельсовета
 (ф.и.о., должность лица, наименование уполномоченного органа или организации)

М.П.

(подпись)

Кобцев Р.А
 (расшифровка подписи)

Дата подготовки 23.03.2021
 (ДД. ММ. ГТТГ.)

**Описание границ прилегающей территории
к объекту, расположенному в населенном пункте с. Городок Городокского сельсовета**

Устанавливаемые границы прилегающей территории

- к объекту индивидуального жилищного строительства;
- к многоквартирному жилому дому;
- к отдельно стоящему нежилому зданию, строению, сооружению;
- к объектам социального назначения;
- к паркам, скверам;
- к автомобильным дорогам, проездам;
- к границе земельного участка, на котором расположен (не расположен) объект индивидуального жилищного строительства, многоквартирный жилой дом, нежилое здание, строение, сооружение, объект социального назначения, парк, сквер, автомобильная дорога, проезд (нужное подчеркнуть);
- к ограждению объекта индивидуального жилищного строительства, многоквартирного жилого дома, нежилого здания, строения, сооружения, объекта социального назначения, парка, сквера, (нужное подчеркнуть).

с кадастровым номером (объекта, по отношению к которому устанавливается прилегающая территория):

24:25:5801038:131;

Расположенному по адресу (местоположение) Красноярский край, Минусинский район, с. Городок, ул. Садовая, 7-2;

Сведения о собственнике и (или) ином законном владельце (здания, строения, сооружения, земельного участка):

Собственность;

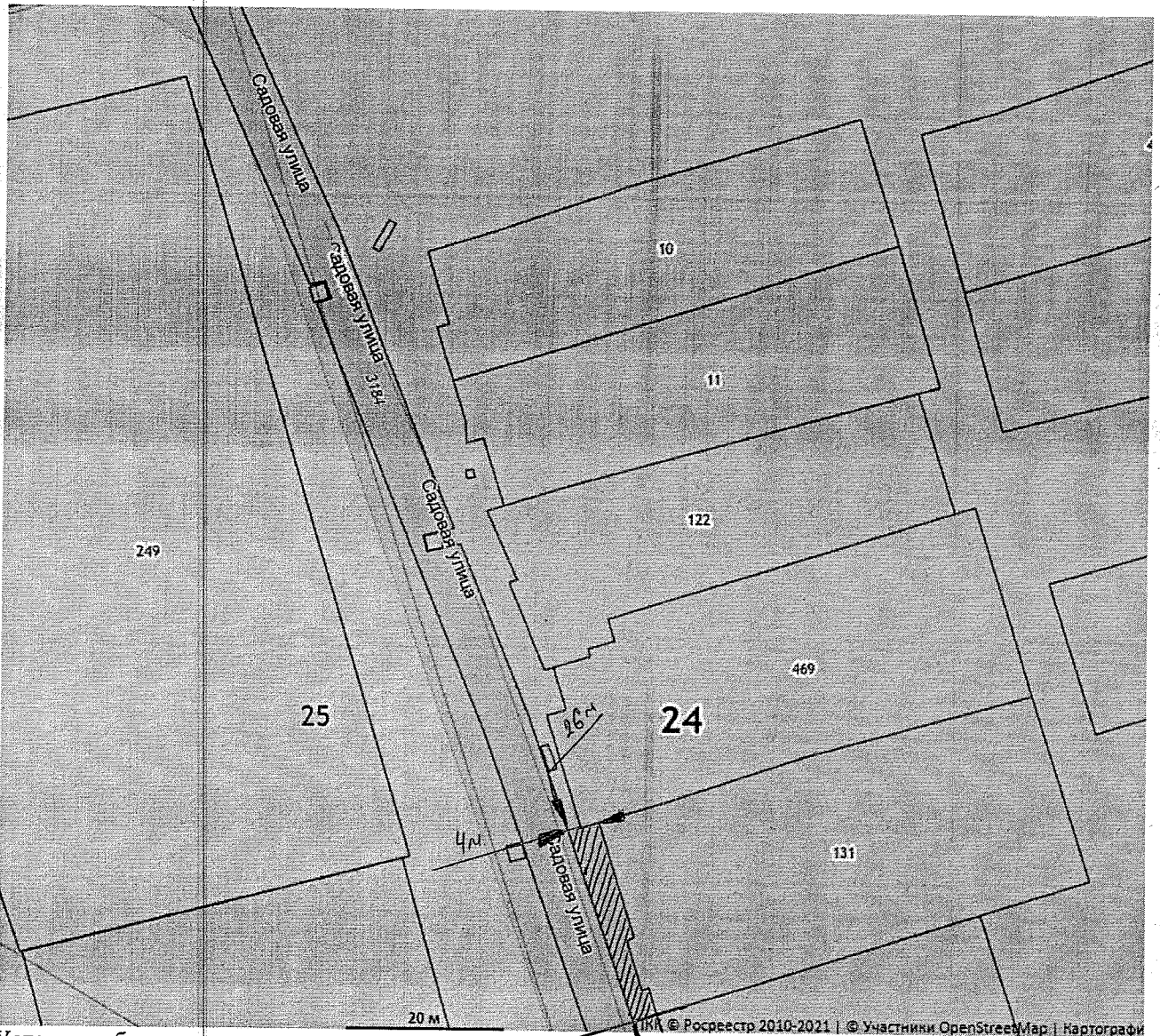
Прилегающая территория имеет следующие показатели:

1. Площадь прилегающей территории (основные габаритные размеры) 104 (кв. м);
2. Расстояние по периметру от объекта, к которому устанавливается прилегающая территория 26м; 4м.

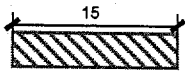
3. Объекты (в том числе элементы благоустройства), расположенные на прилегающей территории, с их описанием (при наличии):

_____;

4. Наличие озеленения на прилегающей территории: (площадь озеленения _____ кв. м);
 состав озеленения (при наличии – деревья _____ шт., газон, цветники в кв. м _____);
5. Схема границ прилегающей территории



Условные обозначения:



- граница прилегающей территории с размерами

- границы земельных участков

24:25:5801038:131

- кадастровый номер земельного участка (объекта недвижимости), по отношению к которому устанавливается прилегающая территория

- границы объектов, расположенных на прилегающей территории

Описание границ прилегающей территории к объекту подготовлено ;
Кобцев Роман Анатольевич, инженер администрации Городокского сельсовета
 (ф.и.о., должность лица, наименование уполномоченного органа или организации)

М.П.

(подпись)

Кобцев Р.А
 (расшифровка подписи)

Дата подготовки 23.03.2021
 (ДД. ММ. ГГГГ.)

**Описание границ прилегающей территории
к объекту, расположенному в населенном пункте с. Городок Городокского сельсовета**

Устанавливаемые границы прилегающей территории

- к объекту индивидуального жилищного строительства;
- к многоквартирному жилому дому;
- к отдельно стоящему нежилому зданию, строению, сооружению;
- к объектам социального назначения;
- к паркам, скверам;
- к автомобильным дорогам, проездам;
- к границе земельного участка, на котором расположен (не расположен) объект индивидуального жилищного строительства, многоквартирный жилой дом, нежилое здание, строение, сооружение, объект социального назначения, парк, сквер, автомобильная дорога, проезд (нужное подчеркнуть);
- к ограждению объекта индивидуального жилищного строительства, многоквартирного жилого дома, нежилого здания, строения, сооружения, объекта социального назначения, парка, сквера, (нужное подчеркнуть).

с кадастровым номером (объекта, по отношению к которому устанавливается прилегающая территория):

24:25:5801038:131;

Расположенному по адресу (местоположение) Красноярский край, Минусинский район, с. Городок, ул. Садовая, 7-2;

Сведения о собственнике и (или) ином законном владельце (здания, строения, сооружения, земельного участка):

Собственность;

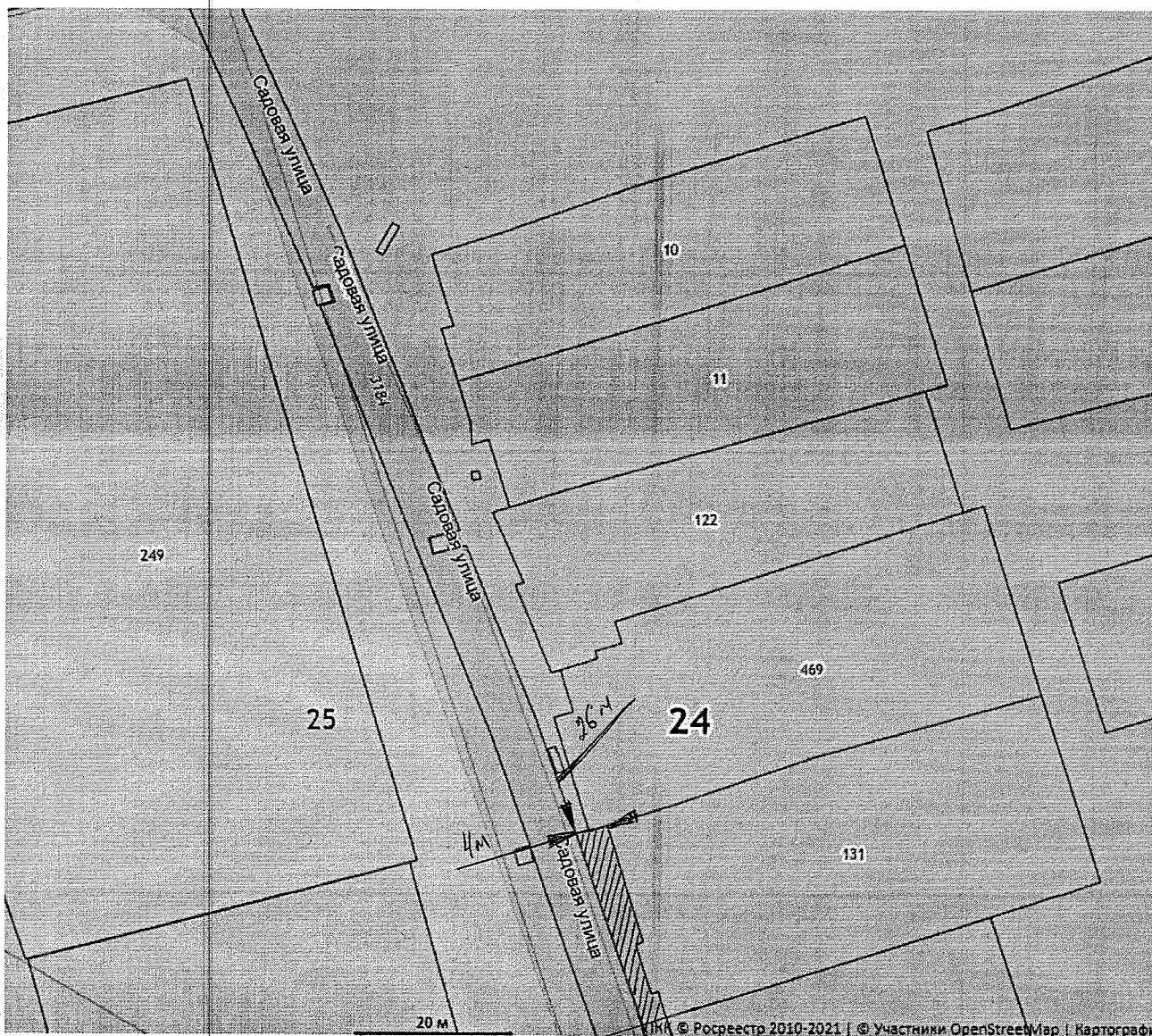
Прилегающая территория имеет следующие показатели:

1. Площадь прилегающей территории (основные габаритные размеры) 104 (кв. м);
2. Расстояние по периметру от объекта, к которому устанавливается прилегающая территория 26м; 4м.


3. Объекты (в том числе элементы благоустройства), расположенные на прилегающей территории, с их описанием (при наличии):

_____;

4. Наличие озеленения на прилегающей территории: (площадь озеленения _____ кв. м);
 состав озеленения (при наличии – деревья _____ шт., газон, цветники в кв. м _____);
 5. Схема границ прилегающей территории



Условные обозначения:



- граница прилегающей территории с размерами

- границы земельных участков

24:25:5801038:131

- кадастровый номер земельного участка (объекта недвижимости), по отношению к которому устанавливается прилегающая территория

- границы объектов, расположенных на прилегающей территории

Описание границ прилегающей территории к объекту подготовлено ;

Кобцев Роман Анатольевич, инженер администрации Городокского сельсовета

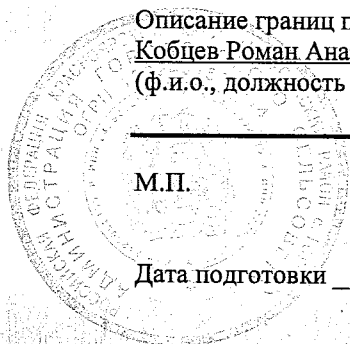
(ф.и.о., должность лица, наименование уполномоченного органа или организации)

М.П.

(подпись)

Кобцев Р.А
(расшифровка подписи)

Дата подготовки 23.03.2021
(ДД. ММ. ГГГГ.)



**Описание границ прилегающей территории
к объекту, расположенному в населенном пункте с. Городок Городокского сельсовета**

Устанавливаемые границы прилегающей территории

- к объекту индивидуального жилищного строительства;
- к многоквартирному жилому дому;
- к отдельно стоящему нежилому зданию, строению, сооружению;
- к объектам социального назначения;
- к паркам, скверам;
- к автомобильным дорогам, проездам;
- к границе земельного участка, на котором расположен (не расположен) объект индивидуального жилищного строительства, многоквартирный жилой дом, нежилое здание, строение, сооружение, объект социального назначения, парк, сквер, автомобильная дорога, проезд (нужное подчеркнуть);
- к ограждению объекта индивидуального жилищного строительства, многоквартирного жилого дома, нежилого здания, строения, сооружения, объекта социального назначения, парка, сквера, (нужное подчеркнуть).

с кадастровым номером (объекта, по отношению к которому устанавливается прилегающая территория):

24:25:5801038:98;

Расположенному по адресу (местоположение) Красноярский край, Минусинский район, с. Городок, ул. Садовая, 9-1;

Сведения о собственнике и (или) ином законном владельце (здания, строения, сооружения, земельного участка):

Собственность;

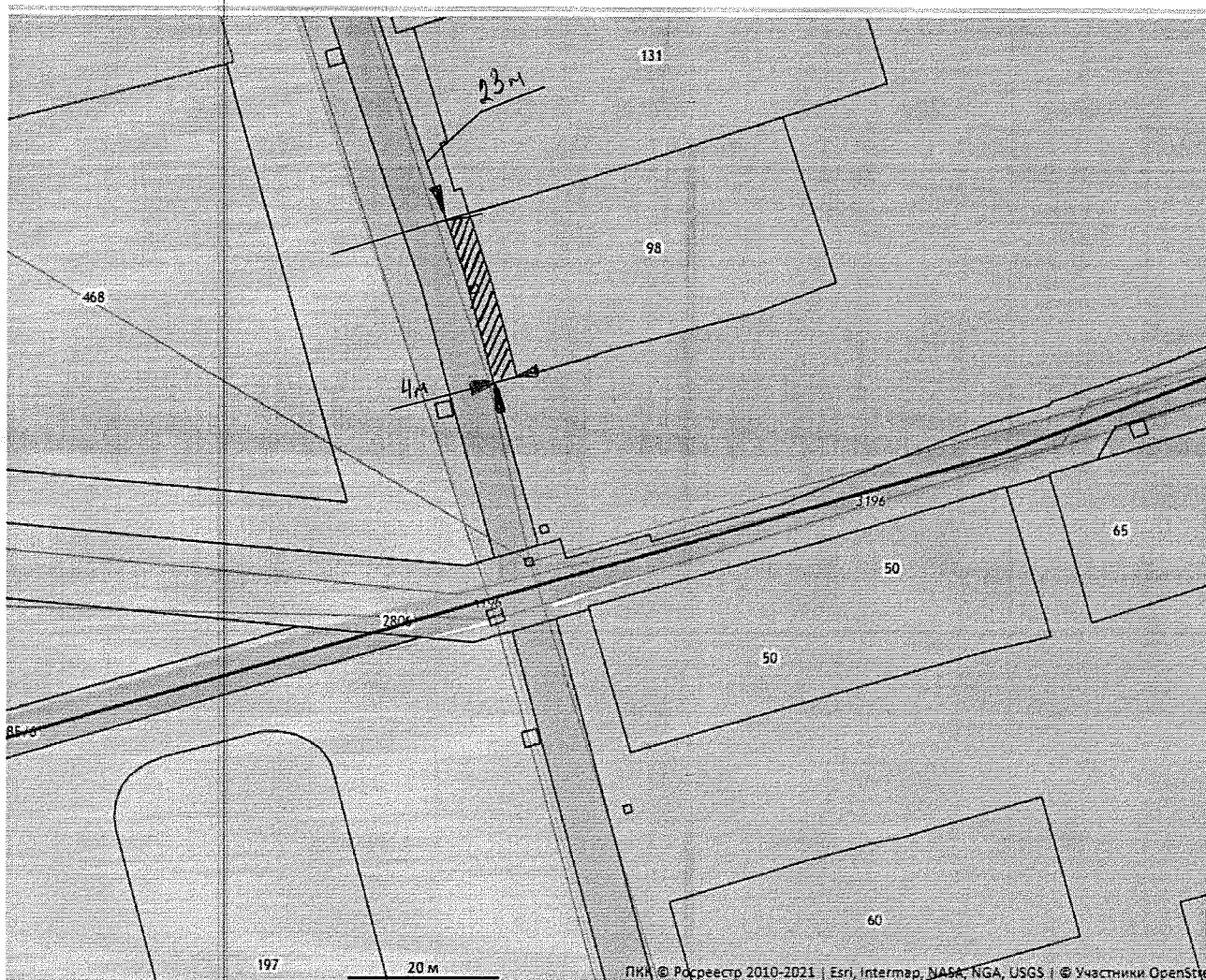
Прилегающая территория имеет следующие показатели:

1. Площадь прилегающей территории (основные габаритные размеры) 92 (кв. м);
2. Расстояние по периметру от объекта, к которому устанавливается прилегающая территория 23м; 4м.


3. Объекты (в том числе элементы благоустройства), расположенные на прилегающей территории, с их описанием (при наличии):

_____;

4. Наличие озеленения на прилегающей территории: (площадь озеленения _____ кв. м);
 состав озеленения (при наличии – деревья _____ шт., газон, цветники в кв. м _____);
 5. Схема границ прилегающей территории



Условные обозначения:



- граница прилегающей территории с размерами

- границы земельных участков

24:25:5801038:98

- кадастровый номер земельного участка (объекта недвижимости), по отношению к которому устанавливается прилегающая территория

- границы объектов, расположенных на прилегающей территории

Описание границ прилегающей территории к объекту подготовлено ;

Кобцев Роман Анатольевич, инженер администрации Городокского сельсовета

(ф.и.о., должность лица, наименование уполномоченного органа или организации)

М.П.

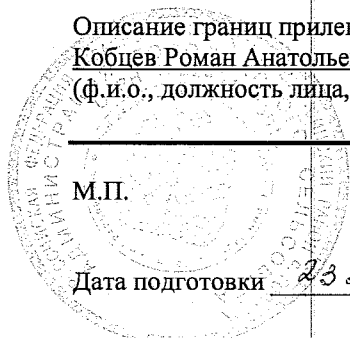
(подпись)

Кобцев Р.А
(расшифровка подписи)

Дата подготовки

23.08.2021

(ДД. ММ. ГГГГ.)



**Описание границ прилегающей территории
к объекту, расположенному в населенном пункте с. Городок Городокского сельсовета**

Устанавливаемые границы прилегающей территории

- к объекту индивидуального жилищного строительства;
- к многоквартирному жилому дому;
- к отдельно стоящему нежилому зданию, строению, сооружению;
- к объектам социального назначения;
- к паркам, скверам;
- к автомобильным дорогам, проездам;
- к границе земельного участка, на котором расположен (не расположен) объект индивидуального жилищного строительства, многоквартирный жилой дом, нежилое здание, строение, сооружение, объект социального назначения, парк, сквер, автомобильная дорога, проезд (нужное подчеркнуть);
- к ограждению объекта индивидуального жилищного строительства, многоквартирного жилого дома, нежилого здания, строения, сооружения, объекта социального назначения, парка, сквера, (нужное подчеркнуть).

с кадастровым номером (объекта, по отношению к которому устанавливается прилегающая территория):

24:25:5801038:98;

Расположенному по адресу (местоположение) Красноярский край, Минусинский район, с. Городок, ул. Садовая, 9-1;

Сведения о собственнике и (или) ином законном владельце (здания, строения, сооружения, земельного участка):

Собственность;

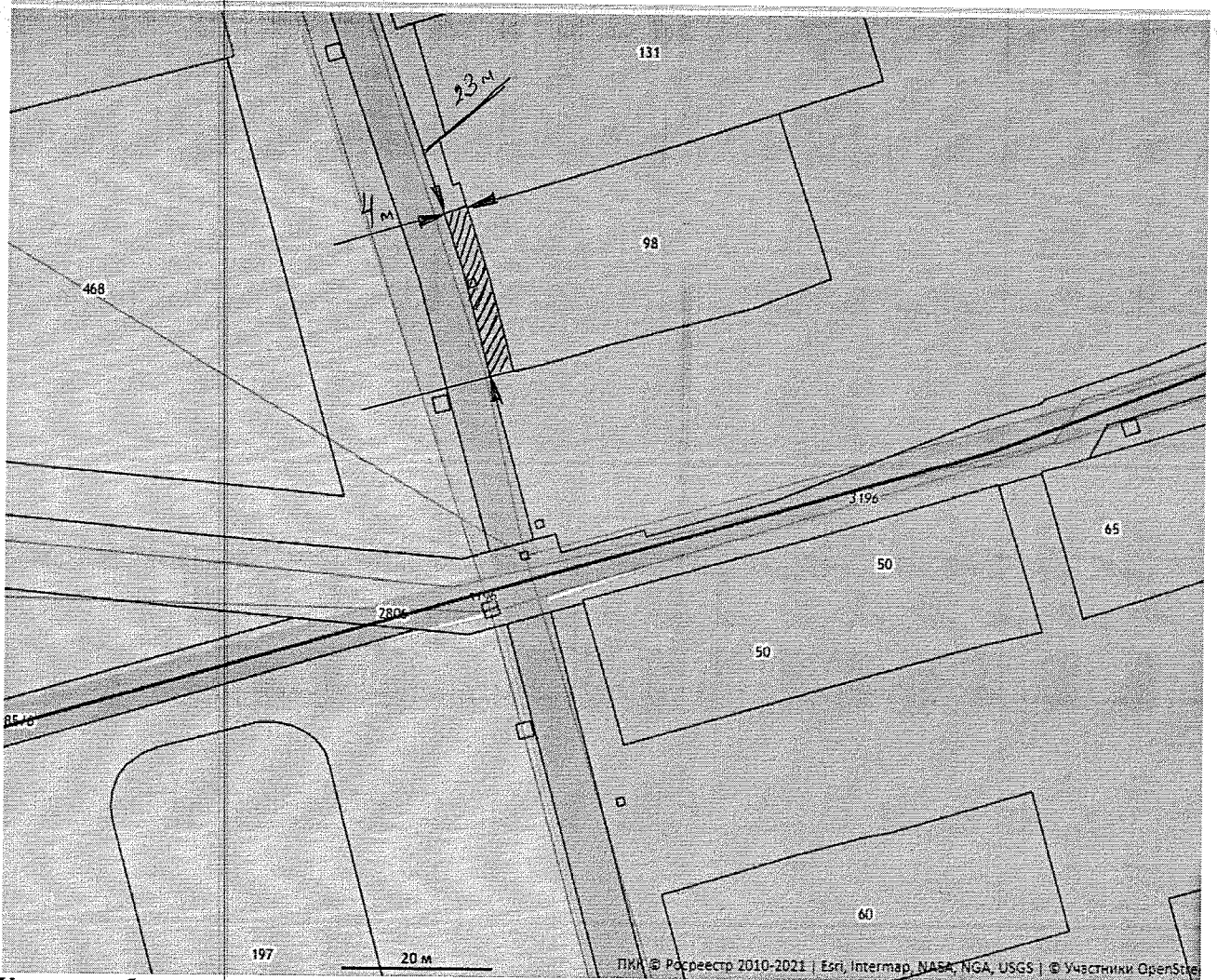
Прилегающая территория имеет следующие показатели:

1. Площадь прилегающей территории (основные габаритные размеры) 92 (кв. м);
2. Расстояние по периметру от объекта, к которому устанавливается прилегающая территория 23м, 4м.

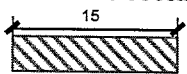
3. Объекты (в том числе элементы благоустройства), расположенные на прилегающей территории, с их описанием (при наличии):

_____;

4. Наличие озеленения на прилегающей территории: (площадь озеленения _____ кв. м);
 состав озеленения (при наличии – деревья _____ шт., газон, цветники в кв. м _____);
 5. Схема границ прилегающей территории



Условные обозначения:



- граница прилегающей территории с размерами

- границы земельных участков

24:25:5801038:98

- кадастровый номер земельного участка (объекта недвижимости), по отношению к которому устанавливается прилегающая территория

- границы объектов, расположенных на прилегающей территории

Описание границ прилегающей территории к объекту подготовлено ;

Кобцев Роман Анатольевич, инженер администрации Городокского сельсовета


(ф.и.о., должность лица, наименование уполномоченного органа или организации)

М.П.

(подпись)

Кобцев Р.А
(расшифровка подписи)

Дата подготовки 23.03.2021
(ДД. ММ. ГГГГ.)



**Описание границ прилегающей территории
к объекту, расположенному в населенном пункте с. Городок Городокского сельсовета**

Устанавливаемые границы прилегающей территории

- к объекту индивидуального жилищного строительства;
- к многоквартирному жилому дому;
- к отдельно стоящему нежилому зданию, строению, сооружению;
- к объектам социального назначения;
- к паркам, скверам;
- к автомобильным дорогам, проездам;
- к границе земельного участка, на котором расположен (не расположен) объект индивидуального жилищного строительства, многоквартирный жилой дом, нежилое здание, строение, сооружение, объект социального назначения, парк, сквер, автомобильная дорога, проезд (нужное подчеркнуть);
- к ограждению объекта индивидуального жилищного строительства, многоквартирного жилого дома, нежилого здания, строения, сооружения, объекта социального назначения, парка, сквера, (нужное подчеркнуть).

с кадастровым номером (объекта, по отношению к которому устанавливается прилегающая территория):

24:25:5801038:95;

Расположенному по адресу (местоположение) Красноярский край, Минусинский район, с. Городок, ул. Садовая, 9-2;

Сведения о собственнике и (или) ином законном владельце (здания, строения, сооружения, земельного участка):

Собственность;

Прилегающая территория имеет следующие показатели:

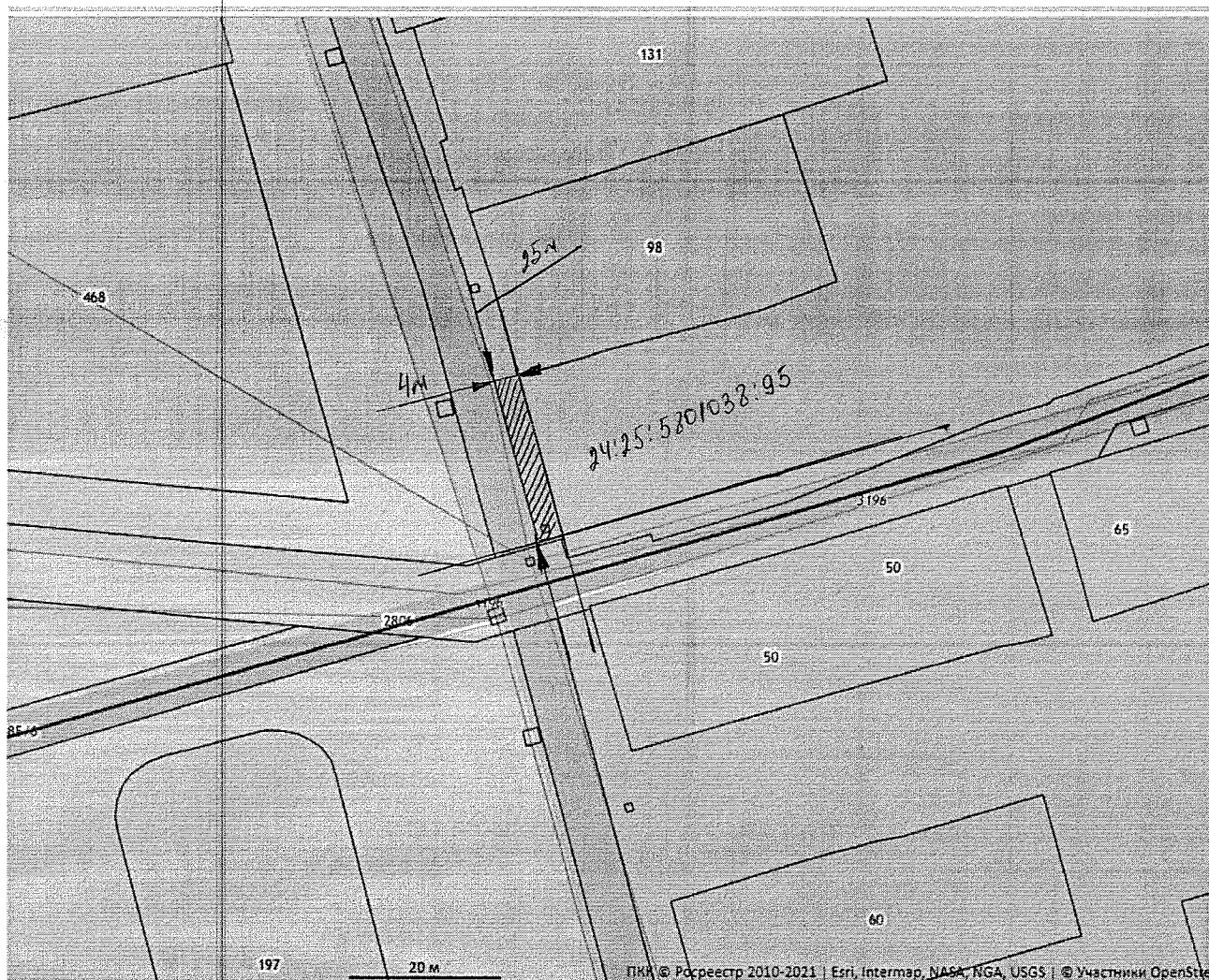
1. Площадь прилегающей территории (основные габаритные размеры) 100 (кв. м);
2. Расстояние по периметру от объекта, к которому устанавливается прилегающая территория 25м; 4м.

3. Объекты (в том числе элементы благоустройства), расположенные на прилегающей территории, с их описанием (при наличии):


_____;

4. Наличие озеленения на прилегающей территории: (площадь озеленения _____ кв. м);
состав озеленения (при наличии – деревья _____ шт., газон, цветники в кв. м _____);

5. Схема границ прилегающей территории



Условные обозначения:



- граница прилегающей территории с размерами

- границы земельных участков

24:25:5801038:95

- кадастровый номер земельного участка (объекта недвижимости), по отношению к которому устанавливается прилегающая территория

- границы объектов, расположенных на прилегающей территории

Описание границ прилегающей территории к объекту подготовлено ;

Кобцев Роман Анатольевич, инженер администрации Городокского сельсовета
(ф.и.о., должность лица, наименование уполномоченного органа или организации)

М.П.

(подпись)

Кобцев Р.А
(расшифровка подписи)

Дата подготовки 23.03.2021

(ДД. ММ. ГТТГ.)

**Описание границ прилегающей территории
к объекту, расположенному в населенном пункте с. Городок Городокского сельсовета**

Устанавливаемые границы прилегающей территории

- к объекту индивидуального жилищного строительства;
- к многоквартирному жилому дому;
- к отдельно стоящему нежилому зданию, строению, сооружению;
- к объектам социального назначения;
- к паркам, скверам;
- к автомобильным дорогам, проездам;
- к границе земельного участка, на котором расположен (не расположен) объект индивидуального жилищного строительства, многоквартирный жилой дом, нежилое здание, строение, сооружение, объект социального назначения, парк, сквер, автомобильная дорога, проезд (нужное подчеркнуть);
- к ограждению объекта индивидуального жилищного строительства, многоквартирного жилого дома, нежилого здания, строения, сооружения, объекта социального назначения, парка, сквера, (нужное подчеркнуть).

с кадастровым номером (объекта, по отношению к которому устанавливается прилегающая территория):

24:25:5801038:95 ;

Расположенному по адресу (местоположение) Красноярский край, Минусинский район, с. Городок, ул. Садовая, 9-2;

Сведения о собственнике и (или) ином законном владельце (здания, строения, сооружения, земельного участка):

Собственность ;

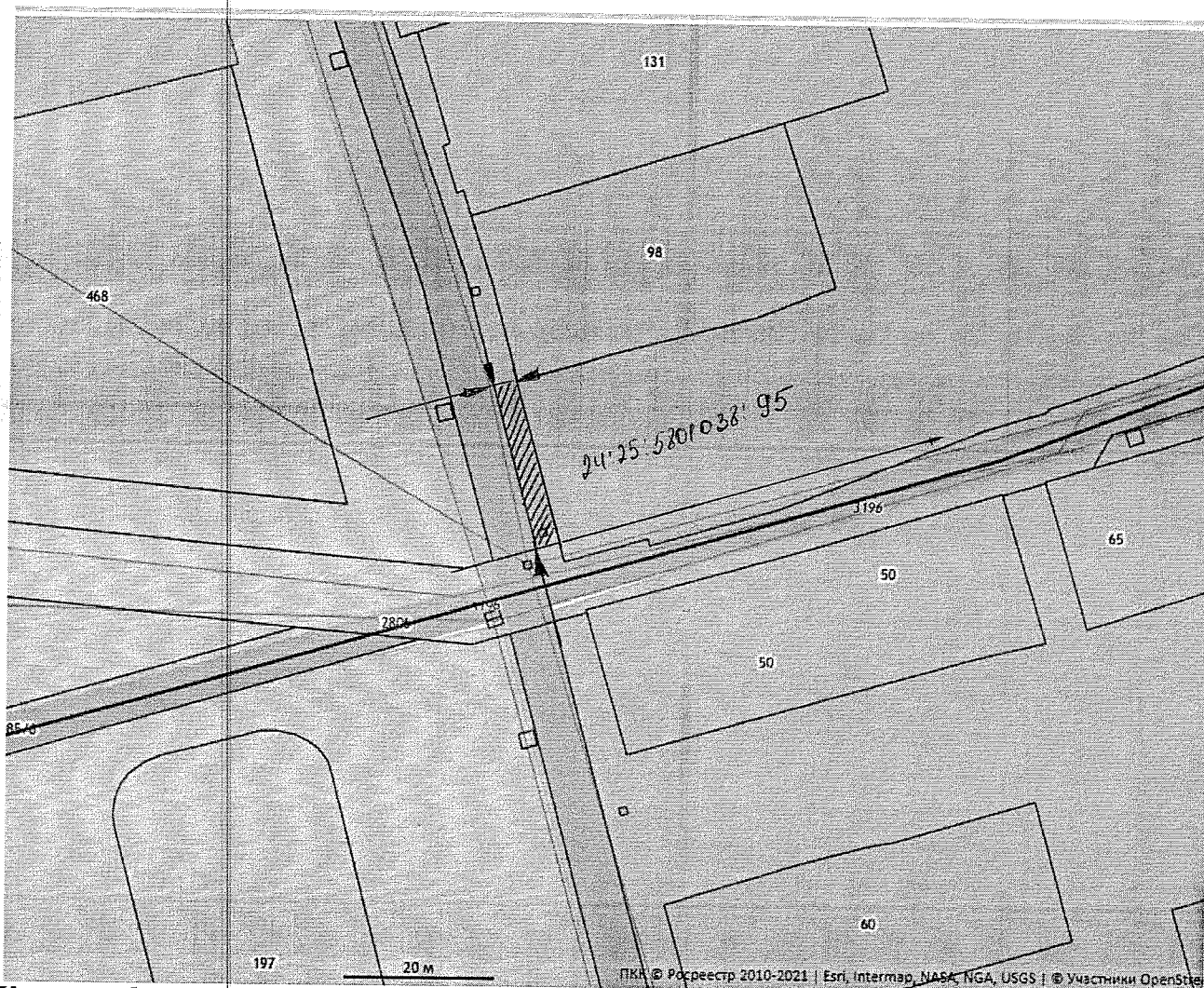
Прилегающая территория имеет следующие показатели:

1. Площадь прилегающей территории (основные габаритные размеры) 100 (кв. м);
2. Расстояние по периметру от объекта, к которому устанавливается прилегающая территория 25м; 4м.

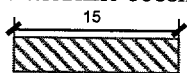
3. Объекты (в том числе элементы благоустройства), расположенные на прилегающей территории, с их описанием (при наличии):

_____;

4. Наличие озеленения на прилегающей территории: (площадь озеленения _____ кв. м);
 состав озеленения (при наличии – деревья _____ шт., газон, цветники в кв. м _____);
5. Схема границ прилегающей территории



Условные обозначения:



- граница прилегающей территории с размерами

- границы земельных участков

24:25:5801038:95

- кадастровый номер земельного участка (объекта недвижимости), по отношению к которому устанавливается прилегающая территория

- границы объектов, расположенных на прилегающей территории

Описание границ прилегающей территории к объекту подготовлено ;

Кобцев Роман Анатольевич, инженер администрации Городокского сельсовета
 (ф.и.о., должность лица, наименование уполномоченного органа или организации)

М.П.

(подпись)

Кобцев Р.А
 (расшифровка подписи)

Дата подготовки 23.03.2021
 (ДД. ММ. ГГГГ.)

**Описание границ прилегающей территории
к объекту, расположенному в населенном пункте с. Городок Городокского сельсовета**

Устанавливаемые границы прилегающей территории

- к объекту индивидуального жилищного строительства;
- к многоквартирному жилому дому;
- к отдельно стоящему нежилому зданию, строению, сооружению;
- к объектам социального назначения;
- к паркам, скверам;
- к автомобильным дорогам, проездам;
- к границе земельного участка, на котором расположен (не расположен) объект индивидуального жилищного строительства, многоквартирный жилой дом, нежилое здание, строение, сооружение, объект социального назначения, парк, сквер, автомобильная дорога, проезд (нужное подчеркнуть);
- к ограждению объекта индивидуального жилищного строительства, многоквартирного жилого дома, нежилого здания, строения, сооружения, объекта социального назначения, парка, сквера, (нужное подчеркнуть).

с кадастровым номером (объекта, по отношению к которому устанавливается прилегающая территория):

24:25:5801032:50 ;

Расположенному по адресу (местоположение) Красноярский край, Минусинский район, с. Городок, ул. Садовая, 11-1;

Сведения о собственнике и (или) ином законном владельце (здания, строения, сооружения, земельного участка):

Собственность ;


Прилегающая территория имеет следующие показатели:

1. Площадь прилегающей территории (основные габаритные размеры) 100 (кв. м);
2. Расстояние по периметру от объекта, к которому устанавливается прилегающая территория 20м; 5м.

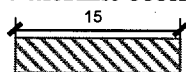
3. Объекты (в том числе элементы благоустройства), расположенные на прилегающей территории, с их описанием (при наличии):

_____ ;

4. Наличие озеленения на прилегающей территории: (площадь озеленения _____ кв. м);
 состав озеленения (при наличии – деревья _____ шт., газон, цветники в кв. м _____);
 5. Схема границ прилегающей территории



Условные обозначения:



- граница прилегающей территории с размерами

- границы земельных участков

24:25:5801032:50

- кадастровый номер земельного участка (объекта недвижимости), по отношению к которому устанавливается прилегающая территория

- границы объектов, расположенных на прилегающей территории

Описание границ прилегающей территории к объекту подготовлено ;
Кобцев Роман Анатольевич, инженер администрации Городокского сельсовета
 (ф.и.о., должность лица, наименование уполномоченного органа или организации)

М.П.

(подпись)

Кобцев Р.А
 (расшифровка подписи)

Дата подготовки 23.03.2021

(ДД. ММ. ГГГГ.)

**Описание границ прилегающей территории
к объекту, расположенному в населенном пункте с. Городок Городокского сельсовета**

Устанавливаемые границы прилегающей территории

- к объекту индивидуального жилищного строительства;
- к многоквартирному жилому дому;
- к отдельно стоящему нежилому зданию, строению, сооружению;
- к объектам социального назначения;
- к паркам, скверам;
- к автомобильным дорогам, проездам;
- к границе земельного участка, на котором расположен (не расположен) объект индивидуального жилищного строительства, многоквартирный жилой дом, нежилое здание, строение, сооружение, объект социального назначения, парк, сквер, автомобильная дорога, проезд (нужное подчеркнуть);
- к ограждению объекта индивидуального жилищного строительства, многоквартирного жилого дома, нежилого здания, строения, сооружения, объекта социального назначения, парка, сквера, (нужное подчеркнуть).

с кадастровым номером (объекта, по отношению к которому устанавливается прилегающая территория):

24:25:5801032:50 ;

Расположенному по адресу (местоположение) Красноярский край, Минусинский район, с. Городок, ул. Садовая, 11-1;

Сведения о собственнике и (или) ином законном владельце (здания, строения, сооружения, земельного участка):

Собственность ;

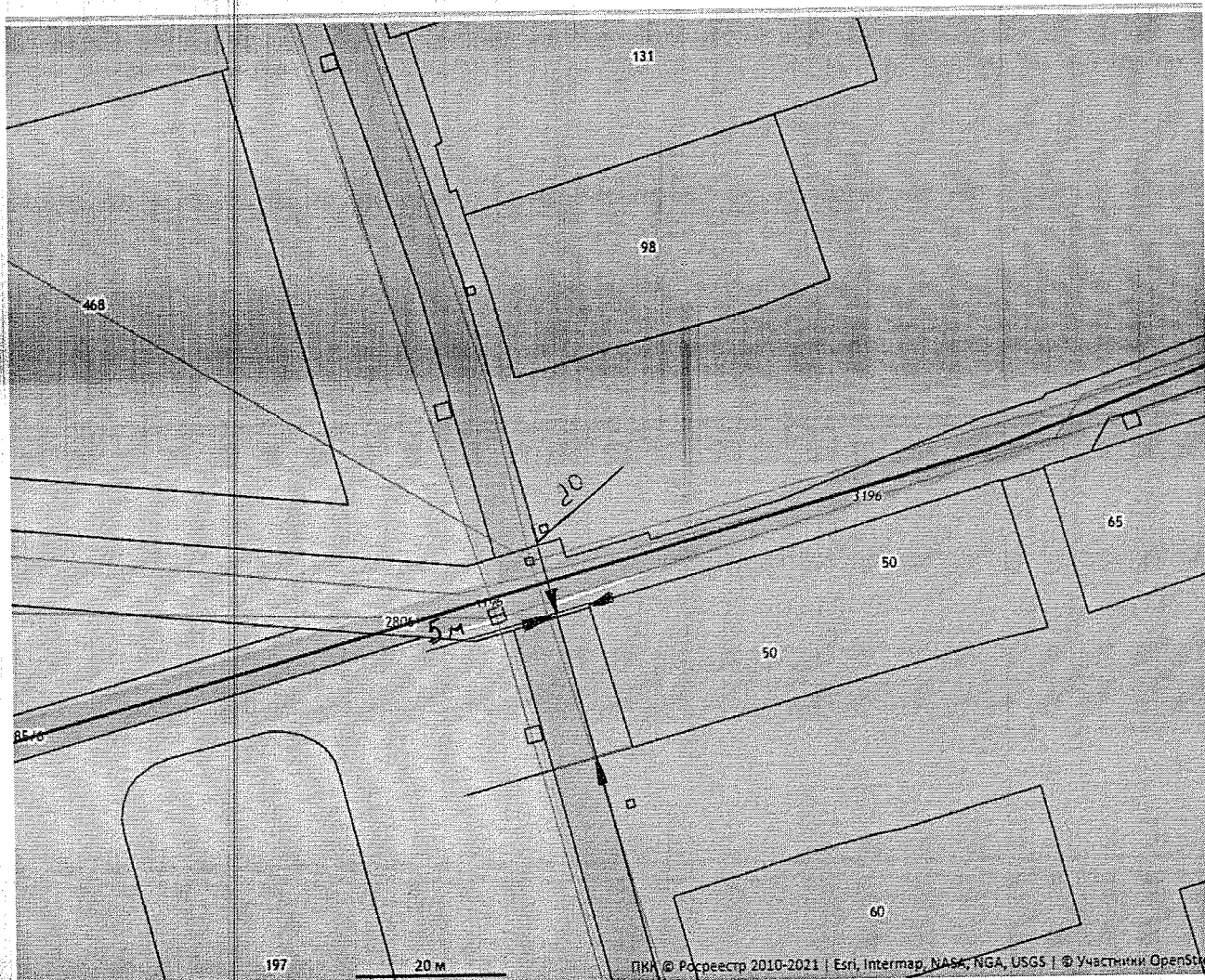
Прилегающая территория имеет следующие показатели:

1. Площадь прилегающей территории (основные габаритные размеры) 100 (кв. м);
2. Расстояние по периметру от объекта, к которому устанавливается прилегающая территория 20м; 5м.
3. Объекты (в том числе элементы благоустройства), расположенные на прилегающей территории, с их описанием (при наличии):


_____;

4. Наличие озеленения на прилегающей территории: (площадь озеленения _____ кв. м);
состав озеленения (при наличии – деревья _____ шт., газон, цветники в кв. м _____);

5. Схема границ прилегающей территории



Условные обозначения:



- граница прилегающей территории с размерами

- границы земельных участков

24:25:5801032:50

- кадастровый номер земельного участка (объекта недвижимости), по отношению к которому устанавливается прилегающая территория

- границы объектов, расположенных на прилегающей территории

Описание границ прилегающей территории к объекту подготовлено ;

Кобцев Роман Анатольевич, инженер администрации Городокского сельсовета

(ф.и.о., должность лица, наименование уполномоченного органа или организации)

М.П.

(подпись)

Кобцев Р.А
(расшифровка подписи)

Дата подготовки 23.03.2021
(ДД. ММ. ГГГГ.)

**Описание границ прилегающей территории
к объекту, расположенному в населенном пункте с. Городок Городокского сельсовета**

Устанавливаемые границы прилегающей территории

- к объекту индивидуального жилищного строительства;
- к многоквартирному жилому дому;
- к отдельно стоящему нежилому зданию, строению, сооружению;
- к объектам социального назначения;
- к паркам, скверам;
- к автомобильным дорогам, проездам;
- к границе земельного участка, на котором расположен (не расположен) объект индивидуального жилищного строительства, многоквартирный жилой дом, нежилое здание, строение, сооружение, объект социального назначения, парк, сквер, автомобильная дорога, проезд (нужное подчеркнуть);
- к ограждению объекта индивидуального жилищного строительства, многоквартирного жилого дома, нежилого здания, строения, сооружения, объекта социального назначения, парка, сквера, (нужное подчеркнуть).

с кадастровым номером (объекта, по отношению к которому устанавливается прилегающая территория):

24:25:5801032:62;

Расположенному по адресу (местоположение) Красноярский край, Минусинский район, с. Городок, ул. Садовая, 11-2;

Сведения о собственнике и (или) ином законном владельце (здания, строения, сооружения, земельного участка):

Собственность;

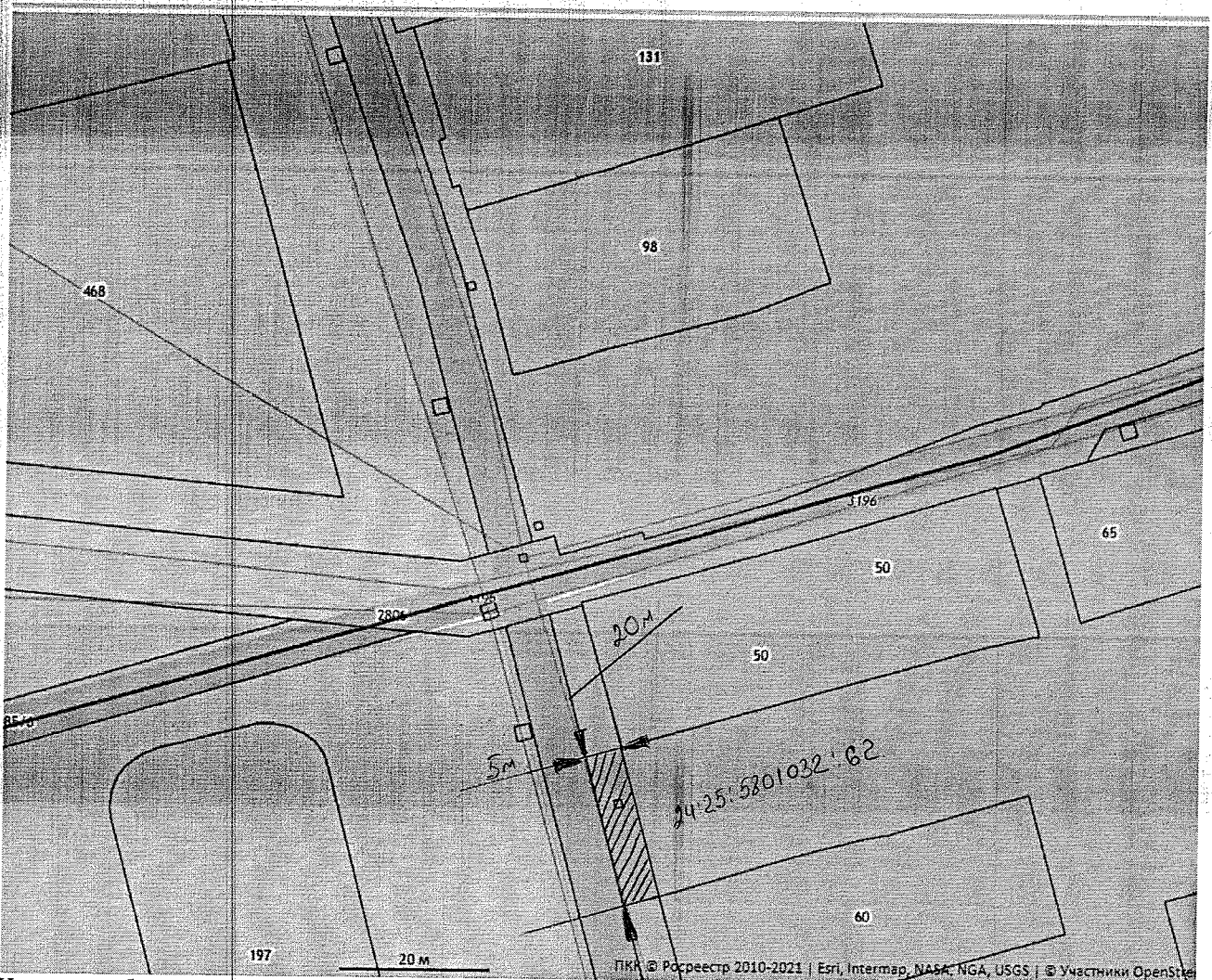
Прилегающая территория имеет следующие показатели:

1. Площадь прилегающей территории (основные габаритные размеры) 100 (кв. м);
2. Расстояние по периметру от объекта, к которому устанавливается прилегающая территория 20м; 5м.

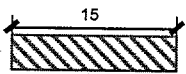
3. Объекты (в том числе элементы благоустройства), расположенные на прилегающей территории, с их описанием (при наличии):

_____;

4. Наличие озеленения на прилегающей территории: (площадь озеленения _____ кв. м);
 состав озеленения (при наличии – деревья _____ шт., газон, цветники в кв. м _____);
5. Схема границ прилегающей территории



Условные обозначения:



- граница прилегающей территории с размерами

- границы земельных участков

24:25:5801032:62

- кадастровый номер земельного участка (объекта недвижимости), по отношению к которому устанавливается прилегающая территория

- границы объектов, расположенных на прилегающей территории

Описание границ прилегающей территории к объекту подготовлено ;

Кобцев Роман Анатольевич, инженер администрации Городокского сельсовета

(ф.и.о., должность лица, наименование уполномоченного органа или организации)

М.П.

(подпись)

Кобцев Р.А
(расшифровка подписи)

Дата подготовки 23.03.2021
(ДД. ММ. ГТТГ.)

**Описание границ прилегающей территории
к объекту, расположенному в населенном пункте с. Городок Городокского сельсовета**

Устанавливаемые границы прилегающей территории

- к объекту индивидуального жилищного строительства;
- к многоквартирному жилому дому;
- к отдельно стоящему нежилому зданию, строению, сооружению;
- к объектам социального назначения;
- к паркам, скверам;
- к автомобильным дорогам, проездам;
- к границе земельного участка, на котором расположен (не расположен) объект индивидуального жилищного строительства, многоквартирный жилой дом, нежилое здание, строение, сооружение, объект социального назначения, парк, сквер, автомобильная дорога, проезд (нужное подчеркнуть);
- к ограждению объекта индивидуального жилищного строительства, многоквартирного жилого дома, нежилого здания, строения, сооружения, объекта социального назначения, парка, сквера, (нужное подчеркнуть).

с кадастровым номером (объекта, по отношению к которому устанавливается прилегающая территория):

24:25:5801032:62 ;

Расположенному по адресу (местоположение) Красноярский край, Минусинский район, с. Городок, ул. Садовая, 11-2;

Сведения о собственнике и (или) ином законном владельце (здания, строения, сооружения, земельного участка):

Собственность ;

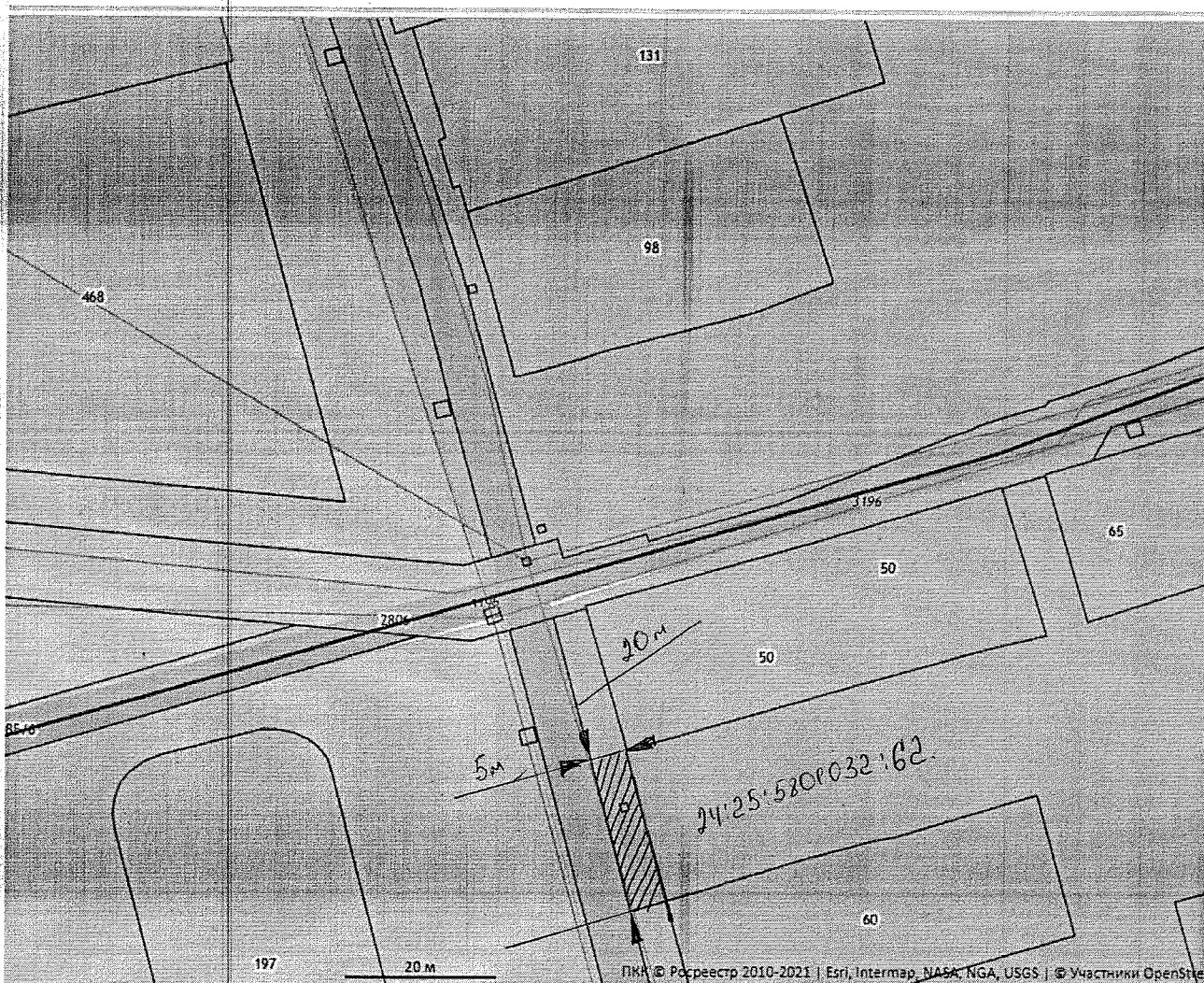
Прилегающая территория имеет следующие показатели:

1. Площадь прилегающей территории (основные габаритные размеры) 100 (кв. м);
2. Расстояние по периметру от объекта, к которому устанавливается прилегающая территория 20м; 5м.

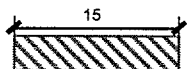
3. Объекты (в том числе элементы благоустройства), расположенные на прилегающей территории, с их описанием (при наличии):

_____;

4. Наличие озеленения на прилегающей территории: (площадь озеленения _____ кв. м);
 состав озеленения (при наличии – деревья _____ шт., газон, цветники в кв. м _____);
 5. Схема границ прилегающей территории



Условные обозначения:



- граница прилегающей территории с размерами

- границы земельных участков

24:25:5801032:62

- кадастровый номер земельного участка (объекта недвижимости), по отношению к которому устанавливается прилегающая территория

- границы объектов, расположенных на прилегающей территории

Описание границ прилегающей территории к объекту подготовлено ;

Кобцев Роман Анатольевич, инженер администрации Городокского сельсовета
 (ф.и.о., должность лица, наименование уполномоченного органа или организации)

М.П.

(подпись)

Кобцев Р.А
 (расшифровка подписи)

Дата подготовки 23.03.2021
 (ДД. ММ. ГГГГ.)

**Описание границ прилегающей территории
к объекту, расположенному в населенном пункте с. Городок Городокского сельсовета**

Устанавливаемые границы прилегающей территории

- к объекту индивидуального жилищного строительства;
- к многоквартирному жилому дому;
- к отдельно стоящему нежилому зданию, строению, сооружению;
- к объектам социального назначения;
- к паркам, скверам;
- к автомобильным дорогам, проездам;
- к границе земельного участка, на котором расположен (не расположен) объект индивидуального жилищного строительства, многоквартирный жилой дом, нежилое здание, строение, сооружение, объект социального назначения, парк, сквер, автомобильная дорога, проезд (нужное подчеркнуть);
- к ограждению объекта индивидуального жилищного строительства, многоквартирного жилого дома, нежилого здания, строения, сооружения, объекта социального назначения, парка, сквера, (нужное подчеркнуть).

с кадастровым номером (объекта, по отношению к которому устанавливается прилегающая территория):

24:25:5801032:60;

Расположенному по адресу (местоположение) Красноярский край, Минусинский район, с. Городок, ул. Садовая, 13-1;

Сведения о собственнике и (или) ином законном владельце (здания, строения, сооружения, земельного участка):

Собственность;

Прилегающая территория имеет следующие показатели:

1. Площадь прилегающей территории (основные габаритные размеры) 100 (кв. м);
2. Расстояние по периметру от объекта, к которому устанавливается прилегающая территория 20м; 5м.

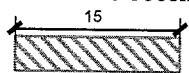
3. Объекты (в том числе элементы благоустройства), расположенные на прилегающей территории, с их описанием (при наличии):

_____;

4. Наличие озеленения на прилегающей территории: (площадь озеленения _____ кв. м);
 состав озеленения (при наличии – деревья _____ шт., газон, цветники в кв. м _____);
 5. Схема границ прилегающей территории



Условные обозначения:



- граница прилегающей территории с размерами

- границы земельных участков

24:25:5801032:60

- кадастровый номер земельного участка (объекта недвижимости), по отношению к которому устанавливается прилегающая территория

- границы объектов, расположенных на прилегающей территории

Описание границ прилегающей территории к объекту подготовлено ;
Кобцев Роман Анатольевич, инженер администрации Городокского сельсовета
 (ф.и.о., должность лица, наименование уполномоченного органа или организации)

М.П.

(подпись)

Кобцев Р.А
 (расшифровка подписи)

Дата подготовки 23.03.2024
 (ДД. ММ. ГГГГ.)

**Описание границ прилегающей территории
к объекту, расположенному в населенном пункте с. Городок Городокского сельсовета**

Устанавливаемые границы прилегающей территории

- к объекту индивидуального жилищного строительства;
- к многоквартирному жилому дому;
- к отдельно стоящему нежилому зданию, строению, сооружению;
- к объектам социального назначения;
- к паркам, скверам;
- к автомобильным дорогам, проездам;
- к границе земельного участка, на котором расположен (не расположен) объект индивидуального жилищного строительства, многоквартирный жилой дом, нежилое здание, строение, сооружение, объект социального назначения, парк, сквер, автомобильная дорога, проезд (нужное подчеркнуть);
- к ограждению объекта индивидуального жилищного строительства, многоквартирного жилого дома, нежилого здания, строения, сооружения, объекта социального назначения, парка, сквера, (нужное подчеркнуть).

с кадастровым номером (объекта, по отношению к которому устанавливается прилегающая территория):

24:25:5801032:60;

Расположенному по адресу (местоположение) Красноярский край, Минусинский район, с. Городок, ул. Садовая, 13-1;

Сведения о собственнике и (или) ином законном владельце (здания, строения, сооружения, земельного участка):

Собственность;

Прилегающая территория имеет следующие показатели:

1. Площадь прилегающей территории (основные габаритные размеры) 100 (кв. м);
2. Расстояние по периметру от объекта, к которому устанавливается прилегающая территория 20м; 5м.

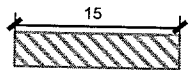
3. Объекты (в том числе элементы благоустройства), расположенные на прилегающей территории, с их описанием (при наличии):

_____;

4. Наличие озеленения на прилегающей территории: (площадь озеленения _____ кв. м);
 состав озеленения (при наличии – деревья _____ шт., газон, цветники в кв. м _____);
5. Схема границ прилегающей территории



Условные обозначения:



- граница прилегающей территории с размерами

- границы земельных участков

24:25:5801032:60

- кадастровый номер земельного участка (объекта недвижимости), по отношению к которому устанавливается прилегающая территория

- границы объектов, расположенных на прилегающей территории

Описание границ прилегающей территории к объекту подготовлено ;
Кобцев Роман Анатольевич, инженер администрации Городокского сельсовета
 (ф.и.о., должность лица, наименование уполномоченного органа или организации)

М.П.

(подпись)

Кобцев Р.А
 (расшифровка подписи)

Дата подготовки 23.03.2021
 (ДД. ММ. ГГГГ.)

**Описание границ прилегающей территории
к объекту, расположенному в населенном пункте с. Городок Городковского сельсовета**

Устанавливаемые границы прилегающей территории

- к объекту индивидуального жилищного строительства;
- к многоквартирному жилому дому;
- к отдельно стоящему нежилому зданию, строению, сооружению;
- к объектам социального назначения;
- к паркам, скверам;
- к автомобильным дорогам, проездам;
- к границе земельного участка, на котором расположен (не расположен) объект индивидуального жилищного строительства, многоквартирный жилой дом, нежилое здание, строение, сооружение, объект социального назначения, парк, сквер, автомобильная дорога, проезд (нужное подчеркнуть);
- к ограждению объекта индивидуального жилищного строительства, многоквартирного жилого дома, нежилого здания, строения, сооружения, объекта социального назначения, парка, сквера, (нужное подчеркнуть).

с кадастровым номером (объекта, по отношению к которому устанавливается прилегающая территория):

24:25:5801032:54 ;

Расположенному по адресу (местоположение) Красноярский край, Минусинский район, с. Городок, ул. Садовая, 13-2;

Сведения о собственнике и (или) ином законном владельце (здания, строения, сооружения, земельного участка):

Собственность ;

Прилегающая территория имеет следующие показатели:

1. Площадь прилегающей территории (основные габаритные размеры) 100 (кв. м);
2. Расстояние по периметру от объекта, к которому устанавливается прилегающая территория 20м; 5м.

;

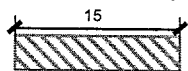
3. Объекты (в том числе элементы благоустройства), расположенные на прилегающей территории, с их описанием (при наличии):

_____ ;

4. Наличие озеленения на прилегающей территории: (площадь озеленения _____ кв. м);
 состав озеленения (при наличии – деревья _____ шт., газон, цветники в кв. м _____);
 5. Схема границ прилегающей территории



Условные обозначения:



- граница прилегающей территории с размерами

- границы земельных участков

24:25:5801032:54

- кадастровый номер земельного участка (объекта недвижимости), по отношению к которому устанавливается прилегающая территория

- границы объектов, расположенных на прилегающей территории

Описание границ прилегающей территории к объекту подготовлено ;

Кобцев Роман Анатольевич, инженер администрации Городокского сельсовета

(ф.и.о., должность лица, наименование уполномоченного органа или организации)

М.П.

(подпись)

Кобцев Р.А
(расшифровка подписи)

Дата подготовки 23.03.2024
(ДД. ММ. ГГГГ.)

**Описание границ прилегающей территории
к объекту, расположенному в населенном пункте с. Городок Городокского сельсовета**

Устанавливаемые границы прилегающей территории

- к объекту индивидуального жилищного строительства;
- к многоквартирному жилому дому;
- к отдельно стоящему нежилому зданию, строению, сооружению;
- к объектам социального назначения;
- к паркам, скверам;
- к автомобильным дорогам, проездам;
- к границе земельного участка, на котором расположен (не расположен) объект индивидуального жилищного строительства, многоквартирный жилой дом, нежилое здание, строение, сооружение, объект социального назначения, парк, сквер, автомобильная дорога, проезд (нужное подчеркнуть);
- к ограждению объекта индивидуального жилищного строительства, многоквартирного жилого дома, нежилого здания, строения, сооружения, объекта социального назначения, парка, сквера, (нужное подчеркнуть).

с кадастровым номером (объекта, по отношению к которому устанавливается прилегающая территория):

24:25:5801032:54;

Расположенному по адресу (местоположение) Красноярский край, Минусинский район, с. Городок, ул. Садовая, 13-2;

Сведения о собственнике и (или) ином законном владельце (здания, строения, сооружения, земельного участка):

Собственность;

Прилегающая территория имеет следующие показатели:

1. Площадь прилегающей территории (основные габаритные размеры) 100 (кв. м);
2. Расстояние по периметру от объекта, к которому устанавливается прилегающая территория 20м; 5м.
3. Объекты (в том числе элементы благоустройства), расположенные на прилегающей территории, с их описанием (при наличии):

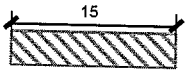
_____;

4. Наличие озеленения на прилегающей территории: (площадь озеленения _____ кв. м);
состав озеленения (при наличии – деревья _____ шт., газон, цветники в кв. м _____);

5. Схема границ прилегающей территории



Условные обозначения:



- граница прилегающей территории с размерами

- границы земельных участков

24:25:5801032:54

- кадастровый номер земельного участка (объекта недвижимости), по отношению к которому устанавливается прилегающая территория

- границы объектов, расположенных на прилегающей территории

Описание границ прилегающей территории к объекту подготовлено ;

Кобцев Роман Анатольевич, инженер администрации Городокского сельсовета

(ф.и.о., должность лица, наименование уполномоченного органа или организации)

М.П.

(подпись)

Кобцев Р.А
(расшифровка подписи)

Дата подготовки 23.03.2021
(ДД. ММ. ГГГ.)

**Описание границ прилегающей территории
к объекту, расположенному в населенном пункте с. Городок Городокского сельсовета**

Устанавливаемые границы прилегающей территории

- к объекту индивидуального жилищного строительства;
- к многоквартирному жилому дому;
- к отдельно стоящему нежилому зданию, строению, сооружению;
- к объектам социального назначения;
- к паркам, скверам;
- к автомобильным дорогам, проездам;
- к границе земельного участка, на котором расположен (не расположен) объект индивидуального жилищного строительства, многоквартирный жилой дом, нежилое здание, строение, сооружение, объект социального назначения, парк, сквер, автомобильная дорога, проезд (нужное подчеркнуть);
- к ограждению объекта индивидуального жилищного строительства, многоквартирного жилого дома, нежилого здания, строения, сооружения, объекта социального назначения, парка, сквера, (нужное подчеркнуть).

с кадастровым номером (объекта, по отношению к которому устанавливается прилегающая территория):

24:25:5801032:52;

Расположенному по адресу (местоположение) Красноярский край, Минусинский район, с. Городок, ул. Садовая, 15-1;

Сведения о собственнике и (или) ином законном владельце (здания, строения, сооружения, земельного участка):

Собственность;

Прилегающая территория имеет следующие показатели:

1. Площадь прилегающей территории (основные габаритные размеры) 100 (кв. м);
2. Расстояние по периметру от объекта, к которому устанавливается прилегающая территория 20м; 5м.

;

3. Объекты (в том числе элементы благоустройства), расположенные на прилегающей территории, с их описанием (при наличии):


_____;

4. Наличие озеленения на прилегающей территории: (площадь озеленения _____ кв. м);
состав озеленения (при наличии – деревья _____ шт., газон, цветники в кв. м _____);

5. Схема границ прилегающей территории



Условные обозначения:



- граница прилегающей территории с размерами

- границы земельных участков

24:25:5801032:52

- кадастровый номер земельного участка (объекта недвижимости), по отношению к которому устанавливается прилегающая территория

- границы объектов, расположенных на прилегающей территории

Описание границ прилегающей территории к объекту подготовлено ;

Кобцев Роман Анатольевич, инженер администрации Городокского сельсовета

(ф.и.о., должность лица, наименование уполномоченного органа или организации)

М.П.

(подпись)

Кобцев Р.А
(расшифровка подписи)

Дата подготовки

23.03.2021

(ДД. ММ. ГГГГ.)

**Описание границ прилегающей территории
к объекту, расположенному в населенном пункте с. Городок Городокского сельсовета**

Устанавливаемые границы прилегающей территории

- к объекту индивидуального жилищного строительства;
- к многоквартирному жилому дому;
- к отдельно стоящему нежилому зданию, строению, сооружению;
- к объектам социального назначения;
- к паркам, скверам;
- к автомобильным дорогам, проездам;
- к границе земельного участка, на котором расположен (не расположен) объект индивидуального жилищного строительства, многоквартирный жилой дом, нежилое здание, строение, сооружение, объект социального назначения, парк, сквер, автомобильная дорога, проезд (нужное подчеркнуть);
- к ограждению объекта индивидуального жилищного строительства, многоквартирного жилого дома, нежилого здания, строения, сооружения, объекта социального назначения, парка, сквера, (нужное подчеркнуть).

с кадастровым номером (объекта, по отношению к которому устанавливается прилегающая территория):

24:25:5801032:52;

Расположенному по адресу (местоположение) Красноярский край, Минусинский район, с. Городок, ул. Садовая, 15-1;

Сведения о собственнике и (или) ином законном владельце (здания, строения, сооружения, земельного участка):

Собственность;

Прилегающая территория имеет следующие показатели:

1. Площадь прилегающей территории (основные габаритные размеры) 100 (кв. м);
2. Расстояние по периметру от объекта, к которому устанавливается прилегающая территория 20м; 5м.

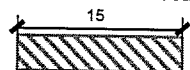
3. Объекты (в том числе элементы благоустройства), расположенные на прилегающей территории, с их описанием (при наличии):

_____;

4. Наличие озеленения на прилегающей территории: (площадь озеленения _____ кв. м);
 состав озеленения (при наличии – деревья _____ шт., газон, цветники в кв. м _____);
5. Схема границ прилегающей территории



Условные обозначения:



- граница прилегающей территории с размерами

- границы земельных участков

24:25:5801032:52

- кадастровый номер земельного участка (объекта недвижимости), по отношению к которому устанавливается прилегающая территория

- границы объектов, расположенных на прилегающей территории

Описание границ прилегающей территории к объекту подготовлено ;
Кобцев Роман Анатольевич, инженер администрации Городокского сельсовета
 (ф.и.о., должность лица, наименование уполномоченного органа или организации)

М.П.

(подпись)

Кобцев Р.А
 (расшифровка подписи)

Дата подготовки 23.03.2021
 (ДД. ММ. ГГГГ.)

**Описание границ прилегающей территории
к объекту, расположенному в населенном пункте с. Городок Городокского сельсовета**

Устанавливаемые границы прилегающей территории

- к объекту индивидуального жилищного строительства;
- к многоквартирному жилому дому;
- к отдельно стоящему нежилому зданию, строению, сооружению;
- к объектам социального назначения;
- к паркам, скверам;
- к автомобильным дорогам, проездам;
- к границе земельного участка, на котором расположен (не расположен) объект индивидуального жилищного строительства, многоквартирный жилой дом, нежилое здание, строение, сооружение, объект социального назначения, парк, сквер, автомобильная дорога, проезд (нужное подчеркнуть);
- к ограждению объекта индивидуального жилищного строительства, многоквартирного жилого дома, нежилого здания, строения, сооружения, объекта социального назначения, парка, сквера, (нужное подчеркнуть).

с кадастровым номером (объекта, по отношению к которому устанавливается прилегающая территория):

24:25:5801032:59;

Расположенному по адресу (местоположение) Красноярский край, Минусинский район, с. Городок, ул. Садовая, 15-2;

Сведения о собственнике и (или) ином законном владельце (здания, строения, сооружения, земельного участка):

Собственность;

Прилегающая территория имеет следующие показатели:

1. Площадь прилегающей территории (основные габаритные размеры) 100 (кв. м);
2. Расстояние по периметру от объекта, к которому устанавливается прилегающая территория 20м; 5м.

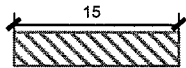
3. Объекты (в том числе элементы благоустройства), расположенные на прилегающей территории, с их описанием (при наличии):

_____;

4. Наличие озеленения на прилегающей территории: (площадь озеленения _____ кв. м);
 состав озеленения (при наличии – деревья _____ шт., газон, цветники в кв. м _____);
5. Схема границ прилегающей территории



Условные обозначения:



- граница прилегающей территории с размерами

- границы земельных участков

24:25:5801032:59

- кадастровый номер земельного участка (объекта недвижимости), по отношению к которому устанавливается прилегающая территория

- границы объектов, расположенных на прилегающей территории

Описание границ прилегающей территории к объекту подготовлено ;

Кобцев Роман Анатольевич, инженер администрации Городокского сельсовета
 (ф.и.о., должность лица, наименование уполномоченного органа или организации)

М.П.

(подпись)

Кобцев Р.А
 (расшифровка подписи)

Дата подготовки 23.03.2021
 (ДД. ММ. ГГГГ.)

**Описание границ прилегающей территории
к объекту, расположенному в населенном пункте с. Городок Городокского сельсовета**

Устанавливаемые границы прилегающей территории

- к объекту индивидуального жилищного строительства;
- к многоквартирному жилому дому;
- к отдельно стоящему нежилому зданию, строению, сооружению;
- к объектам социального назначения;
- к паркам, скверам;
- к автомобильным дорогам, проездам;
- к границе земельного участка, на котором расположен (не расположен) объект индивидуального жилищного строительства, многоквартирный жилой дом, нежилое здание, строение, сооружение, объект социального назначения, парк, сквер, автомобильная дорога, проезд (нужное подчеркнуть);
- к ограждению объекта индивидуального жилищного строительства, многоквартирного жилого дома, нежилого здания, строения, сооружения, объекта социального назначения, парка, сквера, (нужное подчеркнуть).

с кадастровым номером (объекта, по отношению к которому устанавливается прилегающая территория):

24:25:5801032:59;

Расположенному по адресу (местоположение) Красноярский край, Минусинский район, с. Городок, ул. Садовая, 15-2;

Сведения о собственнике и (или) ином законном владельце (здания, строения, сооружения, земельного участка):

Собственность;

Прилегающая территория имеет следующие показатели:

1. Площадь прилегающей территории (основные габаритные размеры) 100 (кв. м);
2. Расстояние по периметру от объекта, к которому устанавливается прилегающая территория 20м; 5м.

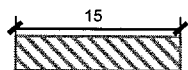
3. Объекты (в том числе элементы благоустройства), расположенные на прилегающей территории, с их описанием (при наличии):

_____;

4. Наличие озеленения на прилегающей территории: (площадь озеленения _____ кв. м);
 состав озеленения (при наличии – деревья _____ шт., газон, цветники в кв. м _____);
 5. Схема границ прилегающей территории



Условные обозначения:



- граница прилегающей территории с размерами

- границы земельных участков

24:25:5801032:59

- кадастровый номер земельного участка (объекта недвижимости), по отношению к которому устанавливается прилегающая территория

- границы объектов, расположенных на прилегающей территории

Описание границ прилегающей территории к объекту подготовлено ;

Кобцев Роман Анатольевич, инженер администрации Городокского сельсовета

(ф.и.о., должность лица, наименование уполномоченного органа или организации)

М.П.

(подпись)

Кобцев Р.А
(расшифровка подписи)

Дата подготовки 23.03.2024

(ДД. ММ. ГГГГ.)

**Описание границ прилегающей территории
к объекту, расположенному в населенном пункте с. Городок Городокского сельсовета**

Устанавливаемые границы прилегающей территории

- к объекту индивидуального жилищного строительства;
- к многоквартирному жилому дому;
- к отдельно стоящему нежилому зданию, строению, сооружению;
- к объектам социального назначения;
- к паркам, скверам;
- к автомобильным дорогам, проездам;
- к границе земельного участка, на котором расположен (не расположен) объект индивидуального жилищного строительства, многоквартирный жилой дом, нежилое здание, строение, сооружение, объект социального назначения, парк, сквер, автомобильная дорога, проезд (нужное подчеркнуть);
- к ограждению объекта индивидуального жилищного строительства, многоквартирного жилого дома, нежилого здания, строения, сооружения, объекта социального назначения, парка, сквера, (нужное подчеркнуть).

с кадастровым номером (объекта, по отношению к которому устанавливается прилегающая территория):

24:25:5801032:51;

Расположенному по адресу (местоположение) Красноярский край, Минусинский район, с. Городок, ул. Садовая, 17-1;

Сведения о собственнике и (или) ином законном владельце (здания, строения, сооружения, земельного участка):

Собственность;

Прилегающая территория имеет следующие показатели:

1. Площадь прилегающей территории (основные габаритные размеры) 100 (кв. м);
2. Расстояние по периметру от объекта, к которому устанавливается прилегающая территория 20м; 5м.

3. Объекты (в том числе элементы благоустройства), расположенные на прилегающей территории, с их описанием (при наличии):

_____;

4. Наличие озеленения на прилегающей территории: (площадь озеленения _____ кв. м);
 состав озеленения (при наличии – деревья _____ шт., газон, цветники в кв. м _____);
 5. Схема границ прилегающей территории



Условные обозначения:



- граница прилегающей территории с размерами

- границы земельных участков

24:25:5801032:51

- кадастровый номер земельного участка (объекта недвижимости), по отношению к которому устанавливается прилегающая территория

- границы объектов, расположенных на прилегающей территории

Описание границ прилегающей территории к объекту подготовлено ;

Кобцев Роман Анатольевич, инженер администрации Городокского сельсовета

(ф.и.о., должность лица, наименование уполномоченного органа или организации)

М.П.

(подпись)

Кобцев Р.А
(расшифровка подписи)

Дата подготовки

23.03.2021

(ДД. ММ. ГГГГ.)

**Описание границ прилегающей территории
к объекту, расположенному в населенном пункте с. Городок Городокского сельсовета**

Устанавливаемые границы прилегающей территории

- к объекту индивидуального жилищного строительства;
- к многоквартирному жилому дому;
- к отдельно стоящему нежилому зданию, строению, сооружению;
- к объектам социального назначения;
- к паркам, скверам;
- к автомобильным дорогам, проездам;
- к границе земельного участка, на котором расположен (не расположен) объект индивидуального жилищного строительства, многоквартирный жилой дом, нежилое здание, строение, сооружение, объект социального назначения, парк, сквер, автомобильная дорога, проезд (нужное подчеркнуть);
- к ограждению объекта индивидуального жилищного строительства, многоквартирного жилого дома, нежилого здания, строения, сооружения, объекта социального назначения, парка, сквера, (нужное подчеркнуть).

с кадастровым номером (объекта, по отношению к которому устанавливается прилегающая территория):

24:25:5801032:51 ;

Расположенному по адресу (местоположение) Красноярский край, Минусинский район, с. Городок, ул. Садовая, 17-1;

Сведения о собственнике и (или) ином законном владельце (здания, строения, сооружения, земельного участка):

Собственность ;

Прилегающая территория имеет следующие показатели:

1. Площадь прилегающей территории (основные габаритные размеры) 100 (кв. м);
2. Расстояние по периметру от объекта, к которому устанавливается прилегающая территория 20м; 5м.

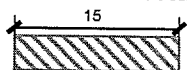
3. Объекты (в том числе элементы благоустройства), расположенные на прилегающей территории, с их описанием (при наличии):

_____ ;

4. Наличие озеленения на прилегающей территории: (площадь озеленения _____ кв. м);
 состав озеленения (при наличии – деревья _____ шт., газон, цветники в кв. м _____);
5. Схема границ прилегающей территории



Условные обозначения:



- граница прилегающей территории с размерами

- границы земельных участков

24:25:5801032:51

- кадастровый номер земельного участка (объекта недвижимости), по отношению к которому устанавливается прилегающая территория

- границы объектов, расположенных на прилегающей территории

Описание границ прилегающей территории к объекту подготовлено ;

Кобцев Роман Анатольевич, инженер администрации Городокского сельсовета


(ф.и.о., должность лица, наименование уполномоченного органа или организации)

М.П.

(подпись)

Кобцев Р.А
(расшифровка подписи)

Дата подготовки 23.03.2024
(ДД. ММ. ГГГ.)



**Описание границ прилегающей территории
к объекту, расположенному в населенном пункте с. Городок Городокского сельсовета**

Устанавливаемые границы прилегающей территории

- к объекту индивидуального жилищного строительства;
- к многоквартирному жилому дому;
- к отдельно стоящему нежилому зданию, строению, сооружению;
- к объектам социального назначения;
- к паркам, скверам;
- к автомобильным дорогам, проездам;
- к границе земельного участка, на котором расположен (не расположен) объект индивидуального жилищного строительства, многоквартирный жилой дом, нежилое здание, строение, сооружение, объект социального назначения, парк, сквер, автомобильная дорога, проезд (нужное подчеркнуть);
- к ограждению объекта индивидуального жилищного строительства, многоквартирного жилого дома, нежилого здания, строения, сооружения, объекта социального назначения, парка, сквера, (нужное подчеркнуть).

с кадастровым номером (объекта, по отношению к которому устанавливается прилегающая территория):

24:25:5801032:61;

Расположенному по адресу (местоположение) Красноярский край, Минусинский район, с. Городок, ул. Садовая, 17-2;

Сведения о собственнике и (или) ином законном владельце (здания, строения, сооружения, земельного участка):


Собственность;

Прилегающая территория имеет следующие показатели:

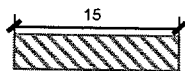
1. Площадь прилегающей территории (основные габаритные размеры) 600 (кв. м);
2. Расстояние по периметру от объекта, к которому устанавливается прилегающая территория 35м; 5м; 65м; 5м.;
3. Объекты (в том числе элементы благоустройства), расположенные на прилегающей территории, с их описанием (при наличии):

_____;

4. Наличие озеленения на прилегающей территории: (площадь озеленения _____ кв. м);
 состав озеленения (при наличии – деревья _____ шт., газон, цветники в кв. м _____);
5. Схема границ прилегающей территории



Условные обозначения:



- граница прилегающей территории с размерами

- границы земельных участков

24:25:5801032:61

- кадастровый номер земельного участка (объекта недвижимости), по отношению к которому устанавливается прилегающая территория

- границы объектов, расположенных на прилегающей территории

Описание границ прилегающей территории к объекту подготовлено ;

Кобцев Роман Анатольевич, инженер администрации Городокского сельсовета

(ф.и.о., должность лица, наименование уполномоченного органа или организации)

М.П.

(подпись)

Кобцев Р.А
 (расшифровка подписи)

Дата подготовки 23.03.2021
 (ДД. ММ. ГГГГ.)

**Описание границ прилегающей территории
к объекту, расположенному в населенном пункте с. Городок Городокского сельсовета**

Устанавливаемые границы прилегающей территории

- к объекту индивидуального жилищного строительства;
- к многоквартирному жилому дому;
- к отдельно стоящему нежилому зданию, строению, сооружению;
- к объектам социального назначения;
- к паркам, скверам;
- к автомобильным дорогам, проездам;
- к границе земельного участка, на котором расположен (не расположен) объект индивидуального жилищного строительства, многоквартирный жилой дом, нежилое здание, строение, сооружение, объект социального назначения, парк, сквер, автомобильная дорога, проезд (нужное подчеркнуть);
- к ограждению объекта индивидуального жилищного строительства, многоквартирного жилого дома, нежилого здания, строения, сооружения, объекта социального назначения, парка, сквера, (нужное подчеркнуть).

с кадастровым номером (объекта, по отношению к которому устанавливается прилегающая территория):

24:25:5801032:61;

Расположенному по адресу (местоположение) Красноярский край, Минусинский район, с. Городок, ул. Садовая, 17-2;

Сведения о собственнике и (или) ином законном владельце (здания, строения, сооружения, земельного участка):


Собственность;

Прилегающая территория имеет следующие показатели:

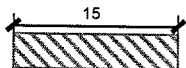
1. Площадь прилегающей территории (основные габаритные размеры) 600 (кв. м);
2. Расстояние по периметру от объекта, к которому устанавливается прилегающая территория 35м; 5м; 65м; 5м.;
3. Объекты (в том числе элементы благоустройства), расположенные на прилегающей территории, с их описанием (при наличии):

_____;

4. Наличие озеленения на прилегающей территории: (площадь озеленения _____ кв. м);
 состав озеленения (при наличии – деревья _____ шт., газон, цветники в кв. м _____);
 5. Схема границ прилегающей территории



Условные обозначения:



- граница прилегающей территории с размерами

- границы земельных участков

24:25:5801032:61

- кадастровый номер земельного участка (объекта недвижимости), по отношению к которому устанавливается прилегающая территория

- границы объектов, расположенных на прилегающей территории

Описание границ прилегающей территории к объекту подготовлено ;
Кобцев Роман Анатольевич, инженер администрации Городокского сельсовета
 (ф.и.о., должность лица, наименование уполномоченного органа или организации)

М.П.

(подпись)

Кобцев Р.А
 (расшифровка подписи)

Дата подготовки 23.03.2021
 (ДД. ММ. ГГГГ.)

