

**АДМИНИСТРАЦИЯ ГОРОДОКСКОГО СЕЛЬСОВЕТА
МИНУСИНСКОГО РАЙОНА
КРАСНОЯРСКОГО КРАЯ**

ПОСТАНОВЛЕНИЕ

07.06.2022

с. Городок

№ 39-п

Об установлении границ, прилегающих территорий к домовладениям,
расположенным по улице Красных партизан в с. Городок Минусинского
района

В целях установления границ прилегающих территорий к объектам, расположенным на территории села Городок Минусинского района Красноярского края, во исполнение Закона Красноярского края от 23.05.2019 № 7-2784 «О порядке определения границ прилегающих территорий в Красноярском крае», руководствуясь статьями ст.5.1 Правил благоустройства территории Городокского сельсовета Минусинского района, утвержденных Решением Городокского сельского Совета депутатов Минусинского района Красноярского края от 25.11.2020 № 13-рс, ст. 22 Устава Городокского сельского Совета депутатов, ПОСТАНОВЛЯЮ:


1. Установить границы прилегающих территорий к домовладениям, расположенным по ул. Красных партизан:
 - земельный участок 1-1 в с. Городок Минусинского района Красноярского края, согласно приложению к настоящему постановлению;
 - земельный участок 1-2 в с. Городок Минусинского района Красноярского края, согласно приложению к настоящему постановлению;
 - земельный участок 2 в с. Городок Минусинского района Красноярского края, согласно приложению к настоящему постановлению;
 - земельный участок 3-1 в с. Городок Минусинского района Красноярского края, согласно приложению к настоящему постановлению;
 - земельный участок 3-2 в с. Городок Минусинского района Красноярского края, согласно приложению к настоящему постановлению;
 - земельный участок 4 в с. Городок Минусинского района Красноярского края, согласно приложению к настоящему постановлению;
 - земельный участок 5-1 в с. Городок Минусинского района Красноярского края, согласно приложению к настоящему постановлению;
 - земельный участок 5-2 в с. Городок Минусинского района Красноярского края, согласно приложению к настоящему постановлению;
 - земельный участок 6 в с. Городок Минусинского района Красноярского края, согласно приложению к настоящему постановлению;
 - земельный участок 7 в с. Городок Минусинского района Красноярского края, согласно приложению к настоящему постановлению;
 - земельный участок 8 в с. Городок Минусинского района Красноярского края, согласно приложению к настоящему постановлению;
 - земельный участок 9 в с. Городок Минусинского района Красноярского края, согласно приложению к настоящему постановлению;

- Красноярского края, согласно приложению к настоящему постановлению;
- земельный участок 49-1 в с. Городок Минусинского района Красноярского края, согласно приложению к настоящему постановлению;
 - земельный участок 49-2 в с. Городок Минусинского района Красноярского края, согласно приложению к настоящему постановлению
 - земельный участок 50 в с. Городок Минусинского района Красноярского края, согласно приложению к настоящему постановлению
 - земельный участок 51-1 в с. Городок Минусинского района Красноярского края, согласно приложению к настоящему постановлению;
 - земельный участок 51-2 в с. Городок Минусинского района Красноярского края, согласно приложению к настоящему постановлению
 - земельный участок 52-1 в с. Городок Минусинского района Красноярского края, согласно приложению к настоящему постановлению;
 - земельный участок 52-2 в с. Городок Минусинского района Красноярского края, согласно приложению к настоящему постановлению;
 - земельный участок 53-1 в с. Городок Минусинского района Красноярского края, согласно приложению к настоящему постановлению;
 - земельный участок 53-2 в с. Городок Минусинского района Красноярского края, согласно приложению к настоящему постановлению
 - земельный участок 54 в с. Городок Минусинского района Красноярского края, согласно приложению к настоящему постановлению
 - земельный участок 55-1 в с. Городок Минусинского района Красноярского края, согласно приложению к настоящему постановлению;
 - земельный участок 55-2 в с. Городок Минусинского района Красноярского края, согласно приложению к настоящему постановлению
 - земельный участок 57 в с. Городок Минусинского района Красноярского края, согласно приложению к настоящему постановлению;
 - земельный участок 59 в с. Городок Минусинского района Красноярского края, согласно приложению к настоящему постановлению;
 - земельный участок 61-1 в с. Городок Минусинского района Красноярского края, согласно приложению к настоящему постановлению;
 - земельный участок 61-2 в с. Городок Минусинского района Красноярского края, согласно приложению к настоящему постановлению.

2. Настоящее постановление вступает силу в день, следующий за днем опубликования в официальном издании «Ведомости органов муниципального образования «Городокский сельсовет»» и разместить на сайте администрации Городокского сельсовета Минусинского района Красноярского края с адресом в информационно-телекоммуникационной сети Интернет <http://gorodok-adm.ru>.

3. Контроль за исполнением настоящего постановления оставляю за собой.

Глава Городокского сельсовета



А.В. Тощев

**Описание границ прилегающей территории
к объекту, расположенному в населенном пункте с. Городок Городокского сельсовета**

Устанавливаемые границы прилегающей территории

- к объекту индивидуального жилищного строительства;
- к многоквартирному жилому дому;
- к отдельно стоящему нежилому зданию, строению, сооружению;
- к объектам социального назначения;
- к паркам, скверам;
- к автомобильным дорогам, проездам;
- к границе земельного участка, на котором расположен (не расположен) объект индивидуального жилищного строительства, многоквартирный жилой дом, нежилое здание, строение, сооружение, объект социального назначения, парк, сквер, автомобильная дорога, проезд (нужное подчеркнуть);
- к ограждению объекта индивидуального жилищного строительства, многоквартирного жилого дома, нежилого здания, строения, сооружения, объекта социального назначения, парка, сквера, (нужное подчеркнуть).

с кадастровым номером (объекта, по отношению к которому устанавливается прилегающая территория):

24:25:5801031:96;

Расположенному по адресу (местоположение) Красноярский край, Минусинский район, с. Городок, ул. Красных Партизан, 61-2;

Сведения о собственнике и (или) ином законном владельце (здания, строения, сооружения, земельного участка):

Частная собственность;

Прилегающая территория имеет следующие показатели:

1. Площадь прилегающей территории (основные габаритные размеры) 150 (кв. м);
2. Расстояние по периметру от объекта, к которому устанавливается прилегающая территория 5 м; 30 м;
3. Объекты (в том числе элементы благоустройства), расположенные на прилегающей территории, с их описанием (при наличии):


_____;

4. Наличие озеленения на прилегающей территории: (площадь озеленения _____ кв. м);
 состав озеленения (при наличии – деревья _____ шт., газон, цветники в кв. м _____);
5. Схема границ прилегающей территории



оте?

Условные обозначения:



- граница прилегающей территории с размерами

- границы земельных участков

24:25:5801031:96

- кадастровый номер земельного участка (объекта недвижимости), по отношению к которому устанавливается прилегающая территория

- границы объектов, расположенных на прилегающей территории

Описание границ прилегающей территории к объекту подготовлено ;

Кобцев Роман Анатольевич, инженер администрации Городокского сельсовета

(ф.и.б., должность, имя, наименование уполномоченного органа или организации)



Дата подготовки

07.06.2022.

(ДД. ММ. ГГГГ.)

(Handwritten signature)
 (подпись)

Кобцев Р.А
 (расшифровка подписи)

**Описание границ прилегающей территории
к объекту, расположенному в населенном пункте с. Городок Городокского сельсовета**

Устанавливаемые границы прилегающей территории

- к объекту индивидуального жилищного строительства;
- к многоквартирному жилому дому;
- к отдельно стоящему нежилому зданию, строению, сооружению;
- к объектам социального назначения;
- к паркам, скверам;
- к автомобильным дорогам, проездам;
- к границе земельного участка, на котором расположен (не расположен) объект индивидуального жилищного строительства, многоквартирный жилой дом, нежилое здание, строение, сооружение, объект социального назначения, парк, сквер, автомобильная дорога, проезд (нужное подчеркнуть);
- к ограждению объекта индивидуального жилищного строительства, многоквартирного жилого дома, нежилого здания, строения, сооружения, объекта социального назначения, парка, сквера, (нужное подчеркнуть).

с кадастровым номером (объекта, по отношению к которому устанавливается прилегающая территория):

24:25:5801031:406;

Расположенному по адресу (местоположение) Красноярский край, Минусинский район, с. Городок, ул. Красных Партизан, 61-1;

Сведения о собственнике и (или) ином законном владельце (здания, строения, сооружения, земельного участка):

Частная собственность;

Прилегающая территория имеет следующие показатели:

1. Площадь прилегающей территории (основные габаритные размеры) 280 (кв. м);
2. Расстояние по периметру от объекта, к которому устанавливается прилегающая территория 7 м; 40 м;
3. Объекты (в том числе элементы благоустройства), расположенные на прилегающей территории, с их описанием (при наличии):

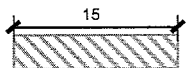
_____;

4. Наличие озеленения на прилегающей территории: (площадь озеленения _____ кв. м);
 состав озеленения (при наличии – деревья _____ шт., газон, цветники в кв. м _____);
5. Схема границ прилегающей территории



оте?

Условные обозначения:



- граница прилегающей территории с размерами

- границы земельных участков

24:25:5801031:406

- кадастровый номер земельного участка (объекта недвижимости), по отношению к которому устанавливается прилегающая территория

- границы объектов, расположенных на прилегающей территории

Описание границ прилегающей территории к объекту подготовлено ;

Кобцев Роман Анатольевич, инженер администрации Городокского сельсовета

(ф.и.о., должность, лица, наименование уполномоченного органа или организации)




 (подпись)

Кобцев Р.А
 (расшифровка подписи)

Дата подготовки 07.06.2022
 (ДД. ММ. ГГГГ.)

**Описание границ прилегающей территории
к объекту, расположенному в населенном пункте с. Городок Городокского сельсовета**

Устанавливаемые границы прилегающей территории

- к объекту индивидуального жилищного строительства;
- к многоквартирному жилому дому;
- к отдельно стоящему нежилому зданию, строению, сооружению;
- к объектам социального назначения;
- к паркам, скверам;
- к автомобильным дорогам, проездам;
- к границе земельного участка, на котором расположен (не расположен) объект индивидуального жилищного строительства, многоквартирный жилой дом, нежилое здание, строение, сооружение, объект социального назначения, парк, сквер, автомобильная дорога, проезд (нужное подчеркнуть);
- к ограждению объекта индивидуального жилищного строительства, многоквартирного жилого дома, нежилого здания, строения, сооружения, объекта социального назначения, парка, сквера, (нужное подчеркнуть).

с кадастровым номером (объекта, по отношению к которому устанавливается прилегающая территория):

24:25:5801031:111;

Расположенному по адресу (местоположение) Красноярский край, Минусинский район, с. Городок, ул. Красных Партизан, 59;

Сведения о собственнике и (или) ином законном владельце (здания, строения, сооружения, земельного участка):

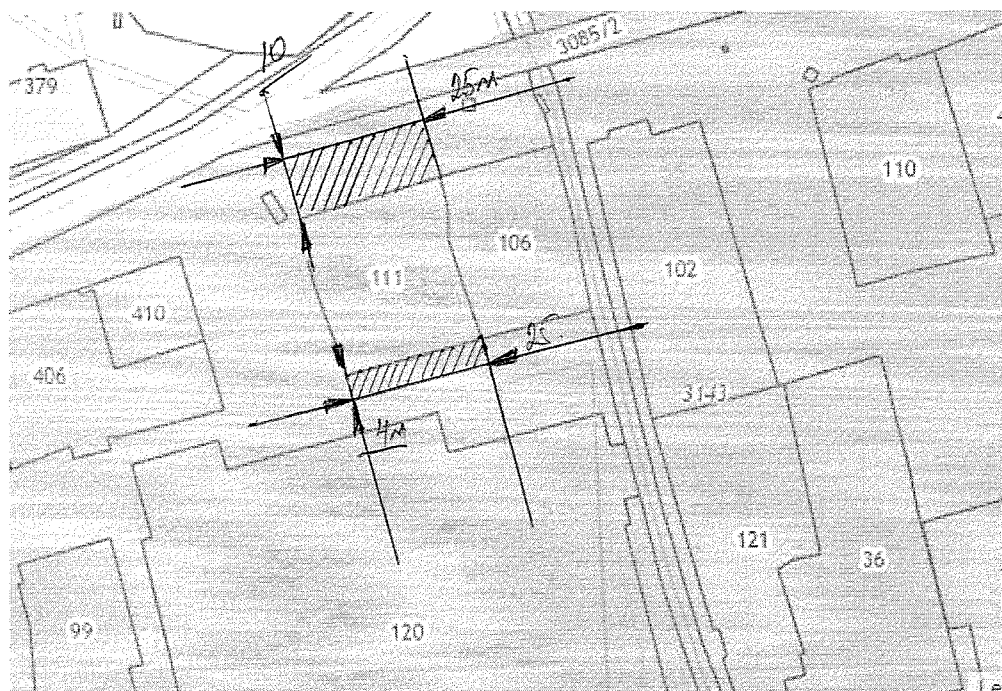
Частная собственность;

Прилегающая территория имеет следующие показатели:

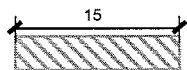
1. Площадь прилегающей территории (основные габаритные размеры) 350 (кв. м);
2. Расстояние по периметру от объекта, к которому устанавливается прилегающая территория 10 м; 25 м; 4 м; 25.
3. Объекты (в том числе элементы благоустройства), расположенные на прилегающей территории, с их описанием (при наличии):

_____;

4. Наличие озеленения на прилегающей территории: (площадь озеленения _____ кв. м);
 состав озеленения (при наличии – деревья _____ шт., газон, цветники в кв. м _____);
5. Схема границ прилегающей территории



Условные обозначения:



- граница прилегающей территории с размерами

- границы земельных участков

24:25:5801031:111

- кадастровый номер земельного участка (объекта недвижимости), по отношению к которому устанавливается прилегающая территория

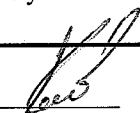
- границы объектов, расположенных на прилегающей территории

Описание границ прилегающей территории к объекту подготовлено ;

Кобцев Роман Анатольевич, инженер администрации Городокского сельсовета

(Ф.И.О., должность, лица, наименование уполномоченного органа или организации)




 (подпись)

Кобцев Р.А
 (расшифровка подписи)

Дата подготовки 07.06.2022
 (ДД. ММ. ГГГГ.)

**Описание границ прилегающей территории
к объекту, расположенному в населенном пункте с. Городок Городокского сельсовета**

Устанавливаемые границы прилегающей территории

- к объекту индивидуального жилищного строительства;
- к многоквартирному жилому дому;
- к отдельно стоящему нежилому зданию, строению, сооружению;
- к объектам социального назначения;
- к паркам, скверам;
- к автомобильным дорогам, проездам;
- к границе земельного участка, на котором расположен (не расположен) объект индивидуального жилищного строительства, многоквартирный жилой дом, нежилое здание, строение, сооружение, объект социального назначения, парк, сквер, автомобильная дорога, проезд (нужное подчеркнуть);
- к ограждению объекта индивидуального жилищного строительства, многоквартирного жилого дома, нежилого здания, строения, сооружения, объекта социального назначения, парка, сквера, (нужное подчеркнуть).

с кадастровым номером (объекта, по отношению к которому устанавливается прилегающая территория):

24:25:5801031:106;

Расположенному по адресу (местоположение) Красноярский край, Минусинский район, с. Городок, ул. Красных Партизан, 57;

Сведения о собственнике и (или) ином законном владельце (здания, строения, сооружения, земельного участка):

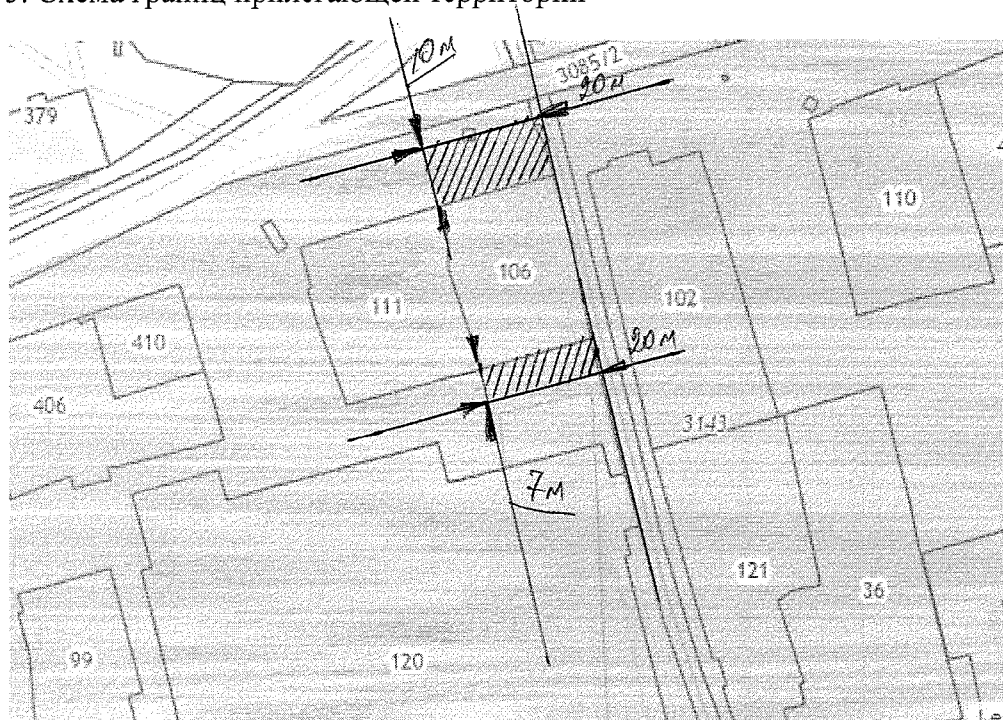
Частная собственность;

Прилегающая территория имеет следующие показатели:


1. Площадь прилегающей территории (основные габаритные размеры) 340 (кв. м);
2. Расстояние по периметру от объекта, к которому устанавливается прилегающая территория 10 м; 20м; 7м; 20.
3. Объекты (в том числе элементы благоустройства), расположенные на прилегающей территории, с их описанием (при наличии):

_____;

4. Наличие озеленения на прилегающей территории: (площадь озеленения _____ кв. м);
 состав озеленения (при наличии – деревья _____ шт., газон, цветники в кв. м _____);
5. Схема границ прилегающей территории



Условные обозначения:



- граница прилегающей территории с размерами

- границы земельных участков

24:25:5801031:106

- кадастровый номер земельного участка (объекта недвижимости), по отношению к которому устанавливается прилегающая территория

- границы объектов, расположенных на прилегающей территории

Описание границ прилегающей территории к объекту подготовлено ;

Кобцев Роман Анатольевич, инженер администрации Городокского сельсовета

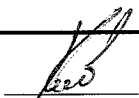
(ф.и.о., должность лица, наименование уполномоченного органа или организации)



Дата подготовки

07.06.2022

(ДД. ММ. ГГГГ.)


 (подпись)

Кобцев Р.А
 (расшифровка подписи)

**Описание границ прилегающей территории
к объекту, расположенному в населенном пункте с. Городок Городокского сельсовета**

Устанавливаемые границы прилегающей территории

- к объекту индивидуального жилищного строительства;
- к многоквартирному жилому дому;
- к отдельно стоящему нежилому зданию, строению, сооружению;
- к объектам социального назначения;
- к паркам, скверам;
- к автомобильным дорогам, проездам;
- к границе земельного участка, на котором расположен (не расположен) объект индивидуального жилищного строительства, многоквартирный жилой дом, нежилое здание, строение, сооружение, объект социального назначения, парк, сквер, автомобильная дорога, проезд (нужное подчеркнуть);
- к ограждению объекта индивидуального жилищного строительства, многоквартирного жилого дома, нежилого здания, строения, сооружения, объекта социального назначения, парка, сквера, (нужное подчеркнуть).

с кадастровым номером (объекта, по отношению к которому устанавливается прилегающая территория):

24:25:5801031:102 ;

Расположенному по адресу (местоположение) Красноярский край, Минусинский район, с. Городок, ул. Красных Партизан, 55-2;

Сведения о собственнике и (или) ином законном владельце (здания, строения, сооружения, земельного участка):

Частная собственность ;

Прилегающая территория имеет следующие показатели:

1. Площадь прилегающей территории (основные габаритные размеры) 200 (кв. м);
2. Расстояние по периметру от объекта, к которому устанавливается прилегающая территория 10 м; 20м;
3. Объекты (в том числе элементы благоустройства), расположенные на прилегающей территории, с их описанием (при наличии):

_____;

4. Наличие озеленения на прилегающей территории: (площадь озеленения _____ кв. м);
 состав озеленения (при наличии – деревья _____ шт., газон, цветники в кв. м _____);
5. Схема границ прилегающей территории



Условные обозначения:



- граница прилегающей территории с размерами

- границы земельных участков

24:25:5801031:102

- кадастровый номер земельного участка (объекта недвижимости), по отношению к которому устанавливается прилегающая территория


- границы объектов, расположенных на прилегающей территории

Описание границ прилегающей территории к объекту подготовлено ;

Кобцев Роман Анатольевич, инженер администрации Городокского сельсовета

(ф.и.о., должность лица, наименование уполномоченного органа или организации)




 (подпись)

Кобцев Р.А
 (расшифровка подписи)

Дата подготовки 07.06.2022
 (ДД. ММ. ГГГГ.)

**Описание границ прилегающей территории
к объекту, расположенному в населенном пункте с. Городок Городокского сельсовета**

Устанавливаемые границы прилегающей территории

- к объекту индивидуального жилищного строительства;
- к многоквартирному жилому дому;
- к отдельно стоящему нежилому зданию, строению, сооружению;
- к объектам социального назначения;
- к паркам, скверам;
- к автомобильным дорогам, проездам;
- к границе земельного участка, на котором расположен (не расположен) объект индивидуального жилищного строительства, многоквартирный жилой дом, нежилое здание, строение, сооружение, объект социального назначения, парк, сквер, автомобильная дорога, проезд (нужное подчеркнуть);
- к ограждению объекта индивидуального жилищного строительства, многоквартирного жилого дома, нежилого здания, строения, сооружения, объекта социального назначения, парка, сквера, (нужное подчеркнуть).

с кадастровым номером (объекта, по отношению к которому устанавливается прилегающая территория):

24:25:5801031:104;

Расположенному по адресу (местоположение) Красноярский край, Минусинский район, с. Городок, ул. Красных Партизан, 55-1;

Сведения о собственнике и (или) ином законном владельце (здания, строения, сооружения, земельного участка):


Частная собственность;

Прилегающая территория имеет следующие показатели:

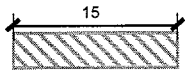
1. Площадь прилегающей территории (основные габаритные размеры) 210 (кв. м);
2. Расстояние по периметру от объекта, к которому устанавливается прилегающая территория 10 м; 21м;
3. Объекты (в том числе элементы благоустройства), расположенные на прилегающей территории, с их описанием (при наличии):

_____;

4. Наличие озеленения на прилегающей территории: (площадь озеленения _____ кв. м);
 состав озеленения (при наличии – деревья _____ шт., газон, цветники в кв. м _____);
5. Схема границ прилегающей территории



Условные обозначения:



- граница прилегающей территории с размерами

- границы земельных участков

24:25:5801031:104

- кадастровый номер земельного участка (объекта недвижимости), по отношению к которому устанавливается прилегающая территория

- границы объектов, расположенных на прилегающей территории

Описание границ прилегающей территории к объекту подготовлено ;

Кобцев Роман Анатольевич, инженер администрации Городокского сельсовета

(ф.и.о., должность лица, наименование уполномоченного органа или организации)



М.П.


(подпись)

Кобцев Р.А
(расшифровка подписи)

Дата подготовки

07.06.2022

(ДД. ММ. ГГГГ.)

**Описание границ прилегающей территории
к объекту, расположенному в населенном пункте с. Городок Городокского сельсовета**

Устанавливаемые границы прилегающей территории

- к объекту индивидуального жилищного строительства;
- к многоквартирному жилому дому;
- к отдельно стоящему нежилому зданию, строению, сооружению;
- к объектам социального назначения;
- к паркам, скверам;
- к автомобильным дорогам, проездам;
- к границе земельного участка, на котором расположен (не расположен) объект индивидуального жилищного строительства, многоквартирный жилой дом, нежилое здание, строение, сооружение, объект социального назначения, парк, сквер, автомобильная дорога, проезд (нужное подчеркнуть);
- к ограждению объекта индивидуального жилищного строительства, многоквартирного жилого дома, нежилого здания, строения, сооружения, объекта социального назначения, парка, сквера, (нужное подчеркнуть).

с кадастровым номером (объекта, по отношению к которому устанавливается прилегающая территория):

24:25:5801030:135;

Расположенному по адресу (местоположение) Красноярский край, Минусинский район, с. Городок, ул. Красных Партизан, 54;

Сведения о собственнике и (или) ином законном владельце (здания, строения, сооружения, земельного участка):

Частная собственность;

Прилегающая территория имеет следующие показатели:

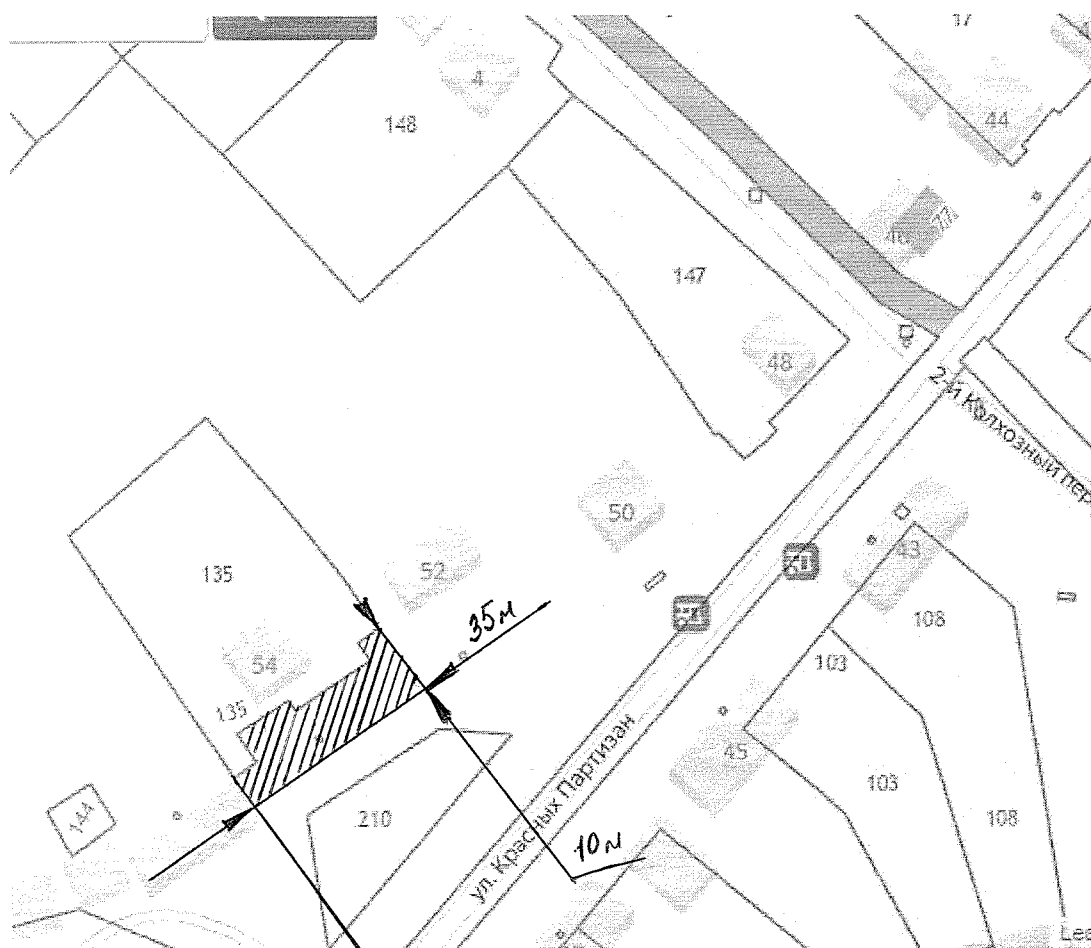
1. Площадь прилегающей территории (основные габаритные размеры) 350 (кв. м);
2. Расстояние по периметру от объекта, к которому устанавливается прилегающая территория 10 м; 35м;
3. Объекты (в том числе элементы благоустройства), расположенные на прилегающей территории, с их описанием (при наличии):

_____;


_____;

_____;

4. Наличие озеленения на прилегающей территории: (площадь озеленения _____ кв. м);
 состав озеленения (при наличии – деревья _____ шт., газон, цветники в кв. м _____);
 5. Схема границ прилегающей территории



Условные обозначения:



- граница прилегающей территории с размерами

- границы земельных участков

24:25:5801030:135

- кадастровый номер земельного участка (объекта недвижимости), по отношению к которому устанавливается прилегающая территория

- границы объектов, расположенных на прилегающей территории

Описание границ прилегающей территории к объекту подготовлено ;

Кобцев Роман Анатольевич, инженер администрации Городокского сельсовета
 (Ф.И.О., должность, лица, наименование уполномоченного органа или организации)



[Handwritten signature]
 (подпись)

Кобцев Р.А
 (расшифровка подписи)

Дата подготовки 07.06.2022
 (ДД. ММ. ГГГГ.)

**Описание границ прилегающей территории
к объекту, расположенному в населенном пункте с. Городок Городокского сельсовета**

Устанавливаемые границы прилегающей территории

- к объекту индивидуального жилищного строительства;
- к многоквартирному жилому дому;
- к отдельно стоящему нежилому зданию, строению, сооружению;
- к объектам социального назначения;
- к паркам, скверам;
- к автомобильным дорогам, проездам;
- к границе земельного участка, на котором расположен (не расположен) объект индивидуального жилищного строительства, многоквартирный жилой дом, нежилое здание, строение, сооружение, объект социального назначения, парк, сквер, автомобильная дорога, проезд (нужное подчеркнуть);
- к ограждению объекта индивидуального жилищного строительства, многоквартирного жилого дома, нежилого здания, строения, сооружения, объекта социального назначения, парка, сквера, (нужное подчеркнуть).

с кадастровым номером (объекта, по отношению к которому устанавливается прилегающая территория):

24:25:5801031:110;

Расположенному по адресу (местоположение) Красноярский край, Минусинский район, с. Городок, ул. Красных Партизан, 53-2;

Сведения о собственнике и (или) ином законном владельце (здания, строения, сооружения, земельного участка):

Частная собственность;

Прилегающая территория имеет следующие показатели:

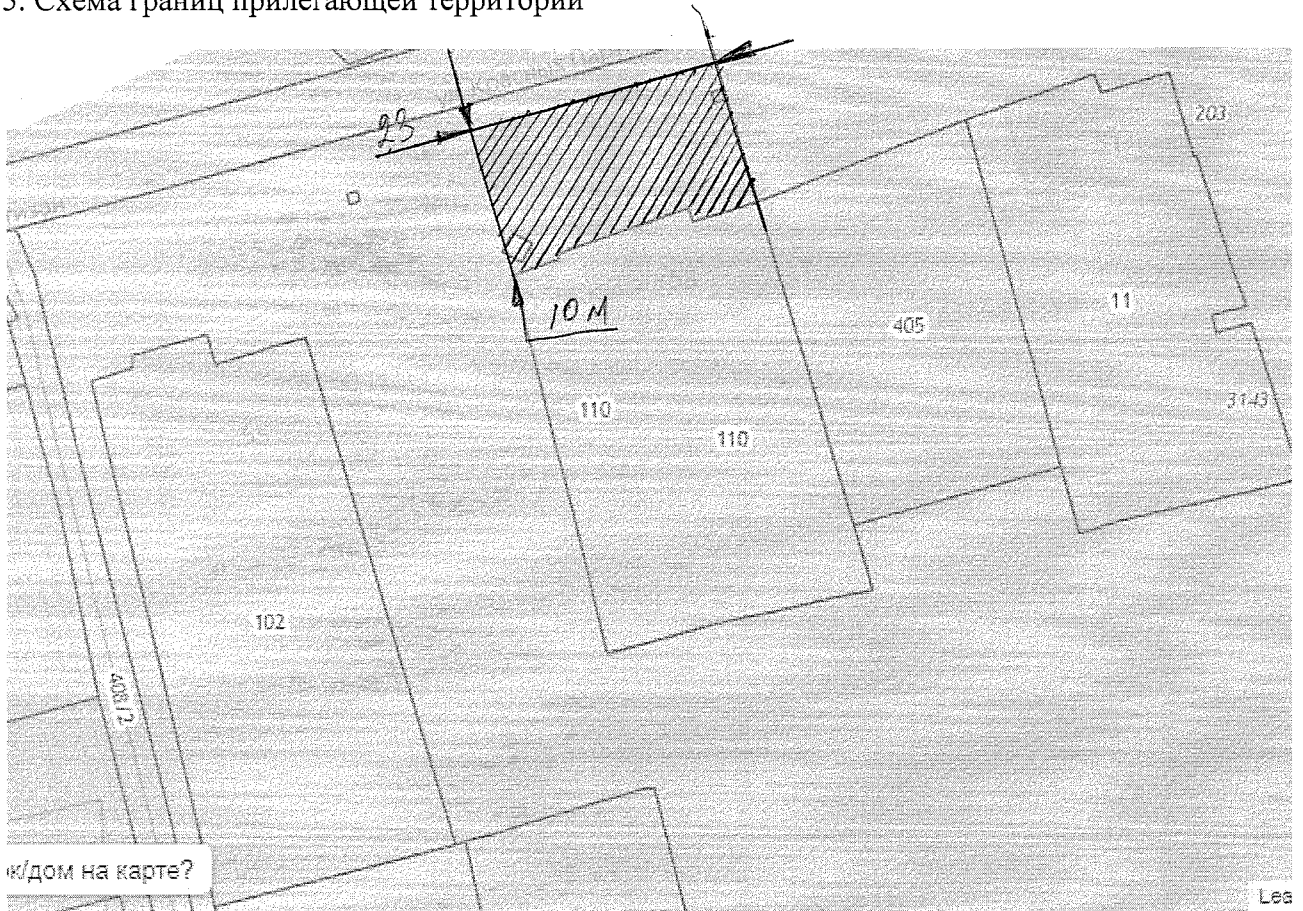
1. Площадь прилегающей территории (основные габаритные размеры) 230 (кв. м);
2. Расстояние по периметру от объекта, к которому устанавливается прилегающая территория 10 м; 23 м;
3. Объекты (в том числе элементы благоустройства), расположенные на прилегающей территории, с их описанием (при наличии):

_____;

_____;

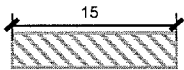
_____;

4. Наличие озеленения на прилегающей территории: (площадь озеленения _____ кв. м);
 состав озеленения (при наличии – деревья _____ шт., газон, цветники в кв. м _____);
 5. Схема границ прилегающей территории



к/дом на карте?

Условные обозначения:



- граница прилегающей территории с размерами

- границы земельных участков

24:25:5801031:110


- кадастровый номер земельного участка (объекта недвижимости), по отношению к которому устанавливается прилегающая территория

- границы объектов, расположенных на прилегающей территории

Описание границ прилегающей территории к объекту подготовлено ;

Кобцев Роман Анатольевич, инженер администрации Городокского сельсовета

(Ф.и.о., должность лица, наименование уполномоченного органа или организации)



[Handwritten signature]
 (подпись)

Кобцев Р.А
 (расшифровка подписи)

Дата подготовки: 07.06.2022
 (ДД. ММ. ГГГГ.)

**Описание границ прилегающей территории
к объекту, расположенному в населенном пункте с. Городок Городокского сельсовета**

Устанавливаемые границы прилегающей территории

- к объекту индивидуального жилищного строительства;
- к многоквартирному жилому дому;
- к отдельно стоящему нежилому зданию, строению, сооружению;
- к объектам социального назначения;
- к паркам, скверам;
- к автомобильным дорогам, проездам;
- к границе земельного участка, на котором расположен (не расположен) объект индивидуального жилищного строительства, многоквартирный жилой дом, нежилое здание, строение, сооружение, объект социального назначения, парк, сквер, автомобильная дорога, проезд (нужное подчеркнуть);
- к ограждению объекта индивидуального жилищного строительства, многоквартирного жилого дома, нежилого здания, строения, сооружения, объекта социального назначения, парка, сквера, (нужное подчеркнуть).

с кадастровым номером (объекта, по отношению к которому устанавливается прилегающая территория):

24:25:5801031:405;

Расположенному по адресу (местоположение) Красноярский край, Минусинский район, с. Городок, ул. Красных Партизан, 53-1;

Сведения о собственнике и (или) ином законном владельце (здания, строения, сооружения, земельного участка):

Частная собственность;

Прилегающая территория имеет следующие показатели:

1. Площадь прилегающей территории (основные габаритные размеры) 200 (кв. м);
2. Расстояние по периметру от объекта, к которому устанавливается прилегающая территория 10 м; 20 м;
3. Объекты (в том числе элементы благоустройства), расположенные на прилегающей территории, с их описанием (при наличии):

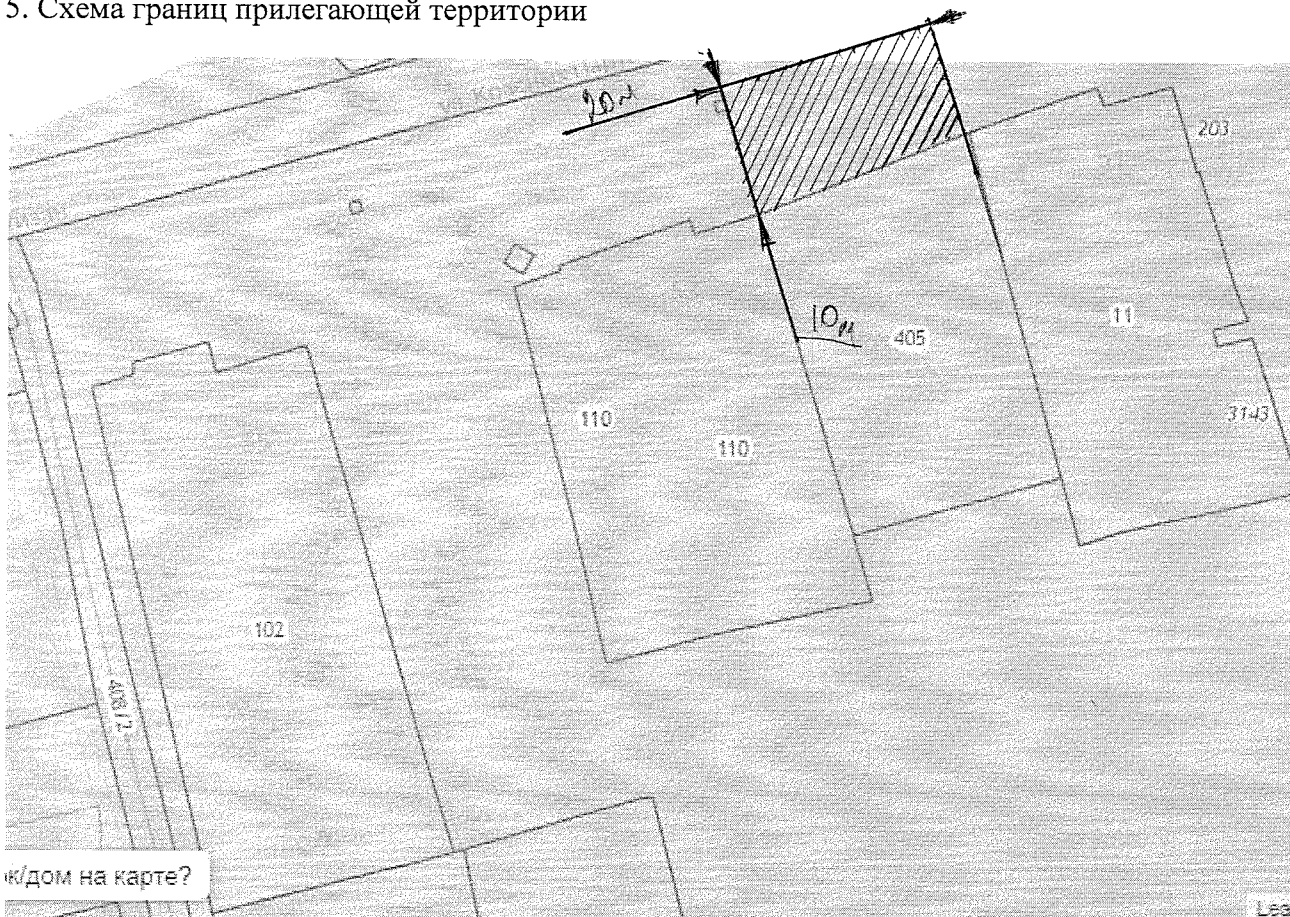
_____;

_____;


_____;

4. Наличие озеленения на прилегающей территории: (площадь озеленения _____ кв. м);
состав озеленения (при наличии – деревья _____ шт., газон, цветники в кв. м _____);

5. Схема границ прилегающей территории



Условные обозначения:



- граница прилегающей территории с размерами

- границы земельных участков

24:25:5801031:405

- кадастровый номер земельного участка (объекта недвижимости), по отношению к которому устанавливается прилегающая территория

- границы объектов, расположенных на прилегающей территории

Описание границ прилегающей территории к объекту подготовлено;

Кобцев Роман Анатольевич, инженер администрации Городокского сельсовета

(Ф.И.О., должность лица, наименование уполномоченного органа или организации)



М.П.

Коб
(подпись)

Кобцев Р.А
(расшифровка подписи)

Дата подготовки

07.06.2022

(ДД. ММ. ГГГГ.)

**Описание границ прилегающей территории
к объекту, расположенному в населенном пункте с. Городок Городокского сельсовета**

Устанавливаемые границы прилегающей территории

- к объекту индивидуального жилищного строительства;
- к многоквартирному жилому дому;
- к отдельно стоящему нежилому зданию, строению, сооружению;
- к объектам социального назначения;
- к паркам, скверам;
- к автомобильным дорогам, проездам;
- к границе земельного участка, на котором расположен (не расположен) объект индивидуального жилищного строительства, многоквартирный жилой дом, нежилое здание, строение, сооружение, объект социального назначения, парк, сквер, автомобильная дорога, проезд (нужное подчеркнуть);
- к ограждению объекта индивидуального жилищного строительства, многоквартирного жилого дома, нежилого здания, строения, сооружения, объекта социального назначения, парка, сквера, (нужное подчеркнуть).

с кадастровым номером (объекта, по отношению к которому устанавливается прилегающая территория):

24:25:5801030:123;

Расположенному по адресу (местоположение) Красноярский край, Минусинский район, с. Городок, ул. Красных Партизан, 52-2;

Сведения о собственнике и (или) ином законном владельце (здания, строения, сооружения, земельного участка):

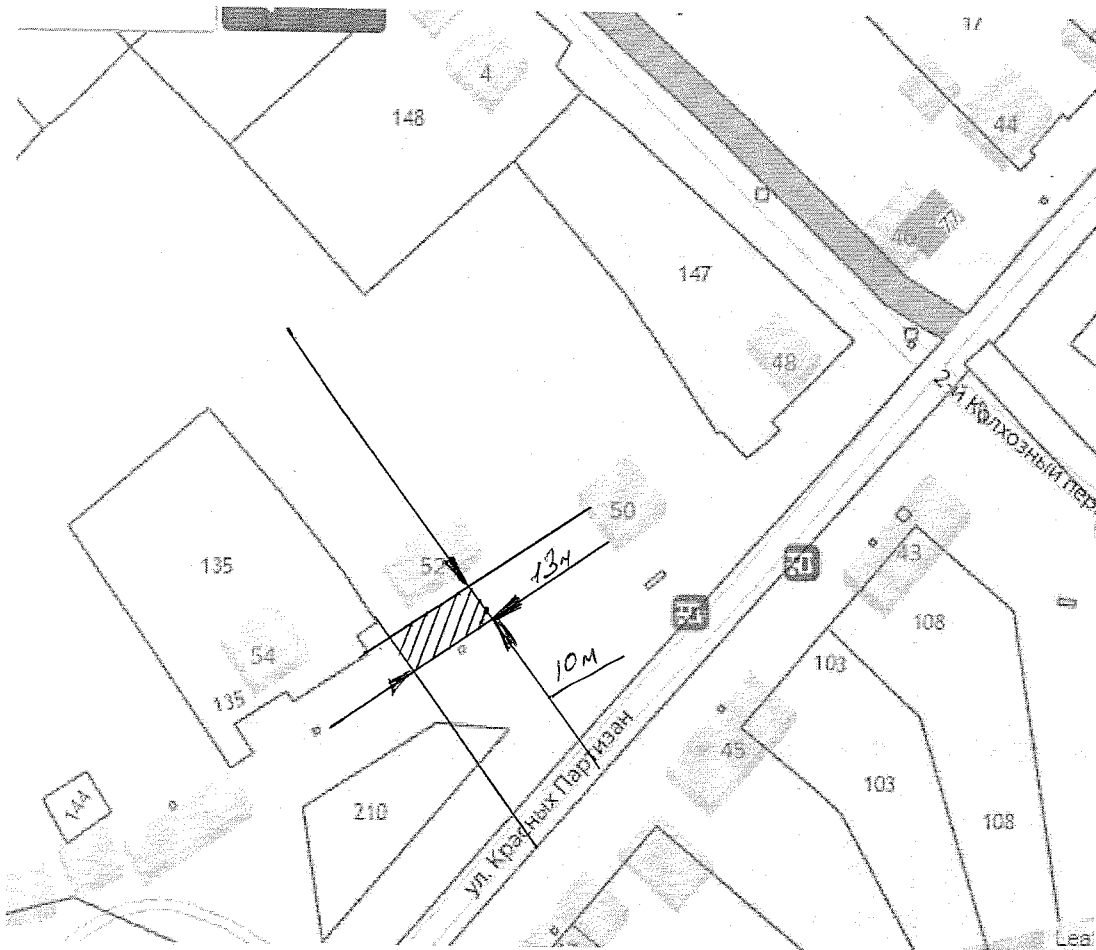
Частная собственность;

Прилегающая территория имеет следующие показатели:

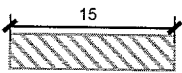
1. Площадь прилегающей территории (основные габаритные размеры) 130 (кв. м);
2. Расстояние по периметру от объекта, к которому устанавливается прилегающая территория 10 м; 13 м;
3. Объекты (в том числе элементы благоустройства), расположенные на прилегающей территории, с их описанием (при наличии):

_____;

4. Наличие озеленения на прилегающей территории: (площадь озеленения _____ кв. м);
 состав озеленения (при наличии – деревья _____ шт., газон, цветники в кв. м _____);
5. Схема границ прилегающей территории



Условные обозначения:



- граница прилегающей территории с размерами

- границы земельных участков

24:25:5801030:123

- кадастровый номер земельного участка (объекта недвижимости), по отношению к которому устанавливается прилегающая территория

- границы объектов, расположенных на прилегающей территории

Описание границ прилегающей территории к объекту подготовлено ;

Кобцев Роман Анатольевич, инженер администрации Городокского сельсовета

(Ф.и.о., должность лица, наименование уполномоченного органа или организации)



R.A.
 (подпись)

Кобцев Р.А
 (расшифровка подписи)

Дата подготовки 07.06.2022
 (ДД. ММ. ГГГГ.)

**Описание границ прилегающей территории
к объекту, расположенному в населенном пункте с. Городок Городокского сельсовета**

Устанавливаемые границы прилегающей территории

- к объекту индивидуального жилищного строительства;
- к многоквартирному жилому дому;
- к отдельно стоящему нежилому зданию, строению, сооружению;
- к объектам социального назначения;
- к паркам, скверам;
- к автомобильным дорогам, проездам;
- к границе земельного участка, на котором расположен (не расположен) объект индивидуального жилищного строительства, многоквартирный жилой дом, нежилое здание, строение, сооружение, объект социального назначения, парк, сквер, автомобильная дорога, проезд (нужное подчеркнуть);
- к ограждению объекта индивидуального жилищного строительства, многоквартирного жилого дома, нежилого здания, строения, сооружения, объекта социального назначения, парка, сквера, (нужное подчеркнуть).

с кадастровым номером (объекта, по отношению к которому устанавливается прилегающая территория):

24:25:5801030:145;

Расположенному по адресу (местоположение) Красноярский край, Минусинский район, с. Городок, ул. Красных Партизан, 52-1;

Сведения о собственнике и (или) ином законном владельце (здания, строения, сооружения, земельного участка):

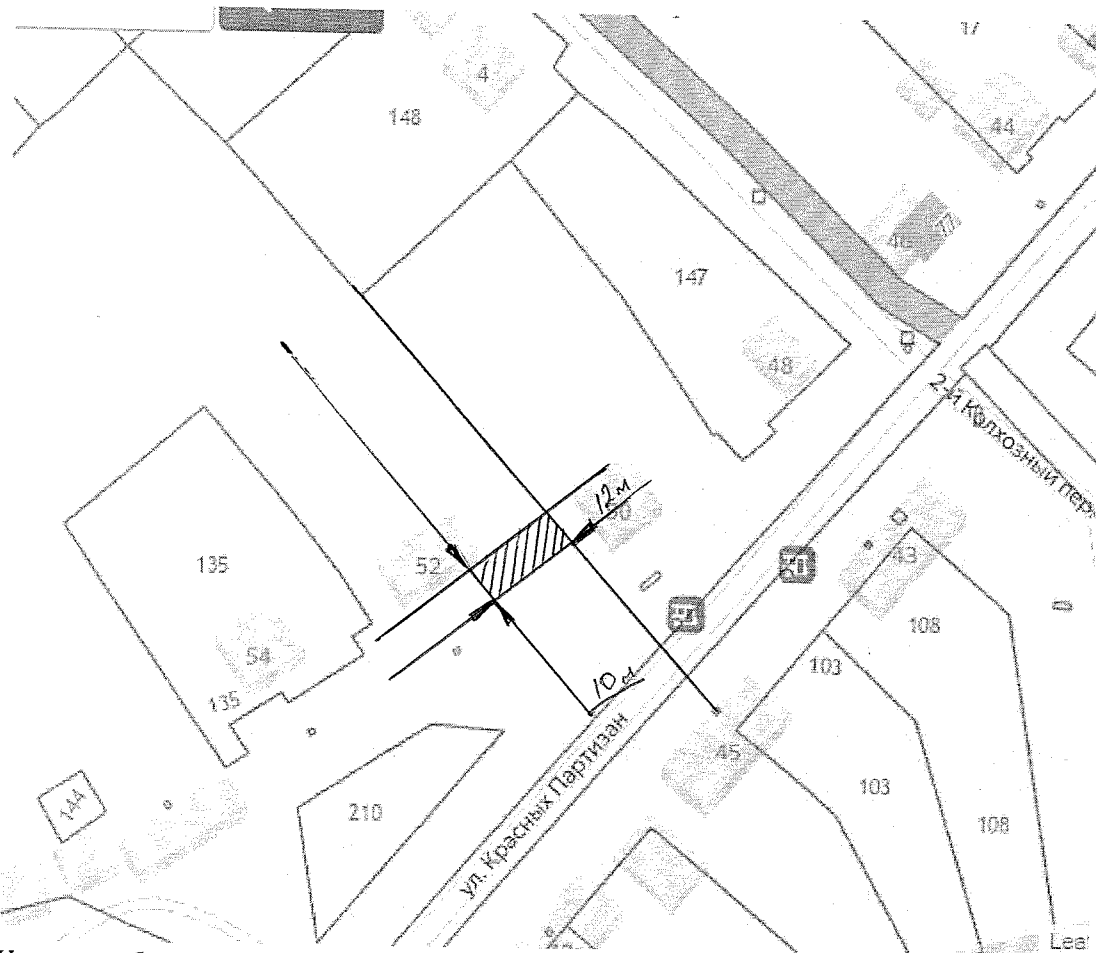
Частная собственность;

Прилегающая территория имеет следующие показатели:

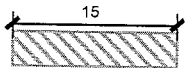
1. Площадь прилегающей территории (основные габаритные размеры) 120 (кв. м);
2. Расстояние по периметру от объекта, к которому устанавливается прилегающая территория 10 м; 12 м;
3. Объекты (в том числе элементы благоустройства), расположенные на прилегающей территории, с их описанием (при наличии):

_____ ;
_____ ;
_____ ;

4. Наличие озеленения на прилегающей территории: (площадь озеленения _____ кв. м);
 состав озеленения (при наличии – деревья _____ шт., газон, цветники в кв. м _____);
 5. Схема границ прилегающей территории



Условные обозначения:



- граница прилегающей территории с размерами

- границы земельных участков

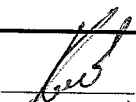
24:25:5801030:145

- кадастровый номер земельного участка (объекта недвижимости), по отношению к которому устанавливается прилегающая территория

- границы объектов, расположенных на прилегающей территории

Описание границ прилегающей территории к объекту подготовлено ;
Кобцев Роман Анатольевич, инженер администрации Городокского сельсовета
 (ф.и.о., должность лица, наименование уполномоченного органа или организации)




 (подпись)

Кобцев Р.А
 (расшифровка подписи)

Дата подготовки 07.06.2022
 (ДД. ММ. ГГГГ.)

**Описание границ прилегающей территории
к объекту, расположенному в населенном пункте с. Городок Городокского сельсовета**

Устанавливаемые границы прилегающей территории

- к объекту индивидуального жилищного строительства;
- к многоквартирному жилому дому;
- к отдельно стоящему нежилому зданию, строению, сооружению;
- к объектам социального назначения;
- к паркам, скверам;
- к автомобильным дорогам, проездам;
- к границе земельного участка, на котором расположен (не расположен) объект индивидуального жилищного строительства, многоквартирный жилой дом, нежилое здание, строение, сооружение, объект социального назначения, парк, сквер, автомобильная дорога, проезд (нужное подчеркнуть);
- к ограждению объекта индивидуального жилищного строительства, многоквартирного жилого дома, нежилого здания, строения, сооружения, объекта социального назначения, парка, сквера, (нужное подчеркнуть).

с кадастровым номером (объекта, по отношению к которому устанавливается прилегающая территория):

24:25:5801031:11;

Расположенному по адресу (местоположение) Красноярский край, Минусинский район, с. Городок, ул. Красных Партизан, 51-2;

Сведения о собственнике и (или) ином законном владельце (здания, строения, сооружения, земельного участка):

Частная собственность;

Прилегающая территория имеет следующие показатели:

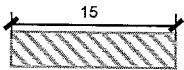
1. Площадь прилегающей территории (основные габаритные размеры) 200 (кв. м);
2. Расстояние по периметру от объекта, к которому устанавливается прилегающая территория 10 м; 20 м;
3. Объекты (в том числе элементы благоустройства), расположенные на прилегающей территории, с их описанием (при наличии):

_____;

4. Наличие озеленения на прилегающей территории: (площадь озеленения _____ кв. м);
 состав озеленения (при наличии – деревья _____ шт., газон, цветники в кв. м _____);
5. Схема границ прилегающей территории



Условные обозначения:



- граница прилегающей территории с размерами

- границы земельных участков

24:25:5801031:11

- кадастровый номер земельного участка (объекта недвижимости), по отношению к которому устанавливается прилегающая территория

- границы объектов, расположенных на прилегающей территории

Описание границ прилегающей территории к объекту подготовлено ;
 Кобцев Роман Анатольевич, инженер администрации Городокского сельсовета
 (Ф.и.о., должность лица, наименование уполномоченного органа или организации)



М.П.

(Handwritten signature)
 (подпись)

Кобцев Р.А
 (расшифровка подписи)

Дата подготовки 07.06.2022
 (Дд. ММ. ГГГГ.)

**Описание границ прилегающей территории
к объекту, расположенному в населенном пункте с. Городок Городокского сельсовета**

Устанавливаемые границы прилегающей территории

- к объекту индивидуального жилищного строительства;
- к многоквартирному жилому дому;
- к отдельно стоящему нежилому зданию, строению, сооружению;
- к объектам социального назначения;
- к паркам, скверам;
- к автомобильным дорогам, проездам;
- к границе земельного участка, на котором расположен (не расположен) объект индивидуального жилищного строительства, многоквартирный жилой дом, нежилое здание, строение, сооружение, объект социального назначения, парк, сквер, автомобильная дорога, проезд (нужное подчеркнуть);
- к ограждению объекта индивидуального жилищного строительства, многоквартирного жилого дома, нежилого здания, строения, сооружения, объекта социального назначения, парка, сквера, (нужное подчеркнуть).

с кадастровым номером (объекта, по отношению к которому устанавливается прилегающая территория):

24:25:5801031:94;

Расположенному по адресу (местоположение) Красноярский край, Минусинский район, с. Городок, ул. Красных Партизан, 51-1;

Сведения о собственнике и (или) ином законном владельце (здания, строения, сооружения, земельного участка):

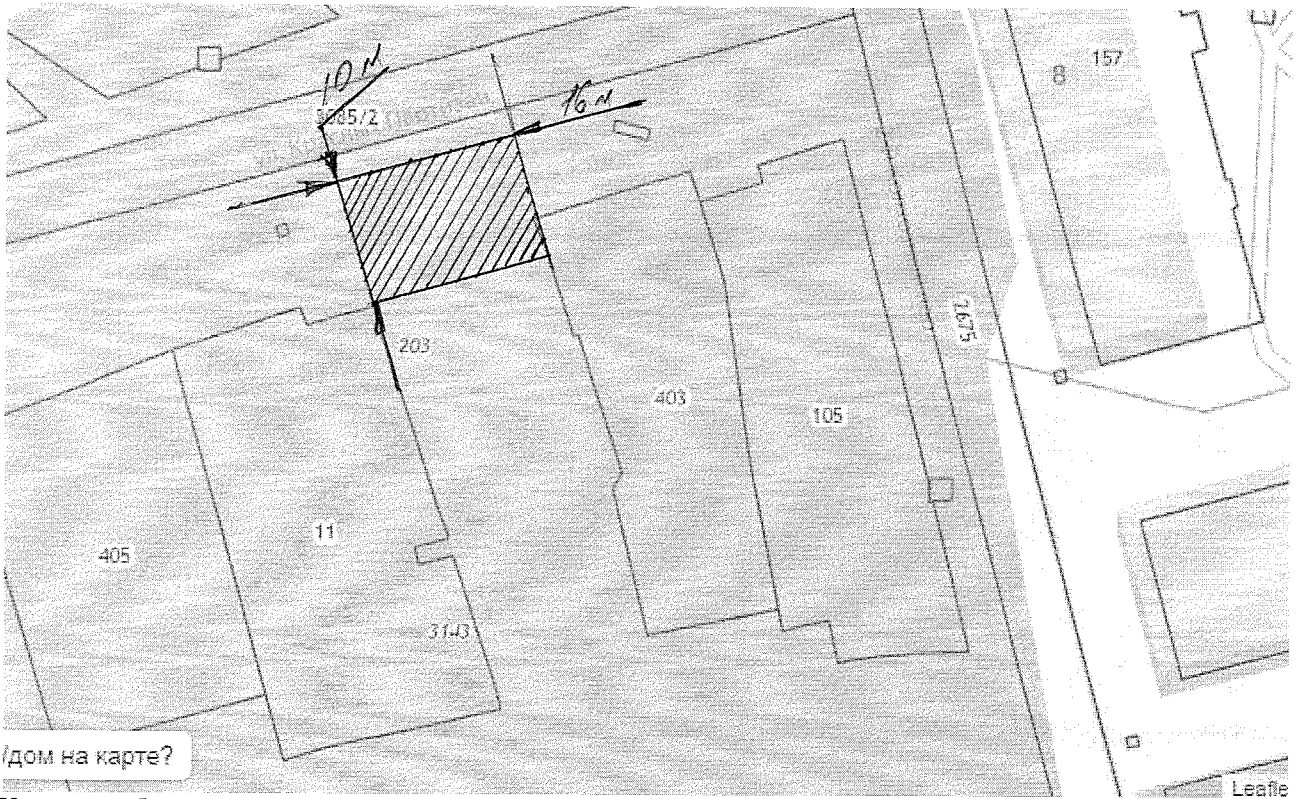
Частная собственность;

Прилегающая территория имеет следующие показатели:

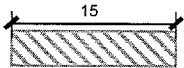
1. Площадь прилегающей территории (основные габаритные размеры) 160 (кв. м);
2. Расстояние по периметру от объекта, к которому устанавливается прилегающая территория 10 м; 16 м;
3. Объекты (в том числе элементы благоустройства), расположенные на прилегающей территории, с их описанием (при наличии):

_____;

4. Наличие озеленения на прилегающей территории: (площадь озеленения _____ кв. м);
 состав озеленения (при наличии – деревья _____ шт., газон, цветники в кв. м _____);
 5. Схема границ прилегающей территории



Условные обозначения:



- граница прилегающей территории с размерами

- границы земельных участков

24:25:5801031:94

- кадастровый номер земельного участка (объекта недвижимости), по отношению к которому устанавливается прилегающая территория

- границы объектов, расположенных на прилегающей территории

Описание границ прилегающей территории к объекту подготовлено ;

Кобцев Роман Анатольевич, инженер администрации Городокского сельсовета

(ф.и.о., должность лица, наименование уполномоченного органа или организации)




 (подпись)

Кобцев Р.А
 (расшифровка подписи)

Дата подготовки 07.06.2011
 (ДД. ММ. ГГГГ.)

**Описание границ прилегающей территории
к объекту, расположенному в населенном пункте с. Городок Городокского сельсовета**

Устанавливаемые границы прилегающей территории

- к объекту индивидуального жилищного строительства;
- к многоквартирному жилому дому;
- к отдельно стоящему нежилому зданию, строению, сооружению;
- к объектам социального назначения;
- к паркам, скверам;
- к автомобильным дорогам, проездам;
- к границе земельного участка, на котором расположен (не расположен) объект индивидуального жилищного строительства, многоквартирный жилой дом, нежилое здание, строение, сооружение, объект социального назначения, парк, сквер, автомобильная дорога, проезд (нужное подчеркнуть);
- к ограждению объекта индивидуального жилищного строительства, многоквартирного жилого дома, нежилого здания, строения, сооружения, объекта социального назначения, парка, сквера, (нужное подчеркнуть).

с кадастровым номером (объекта, по отношению к которому устанавливается прилегающая территория):

24:25:5801030:146;

Расположенному по адресу (местоположение) Красноярский край, Минусинский район, с. Городок, ул. Красных Партизан, 50;

Сведения о собственнике и (или) ином законном владельце (здания, строения, сооружения, земельного участка):

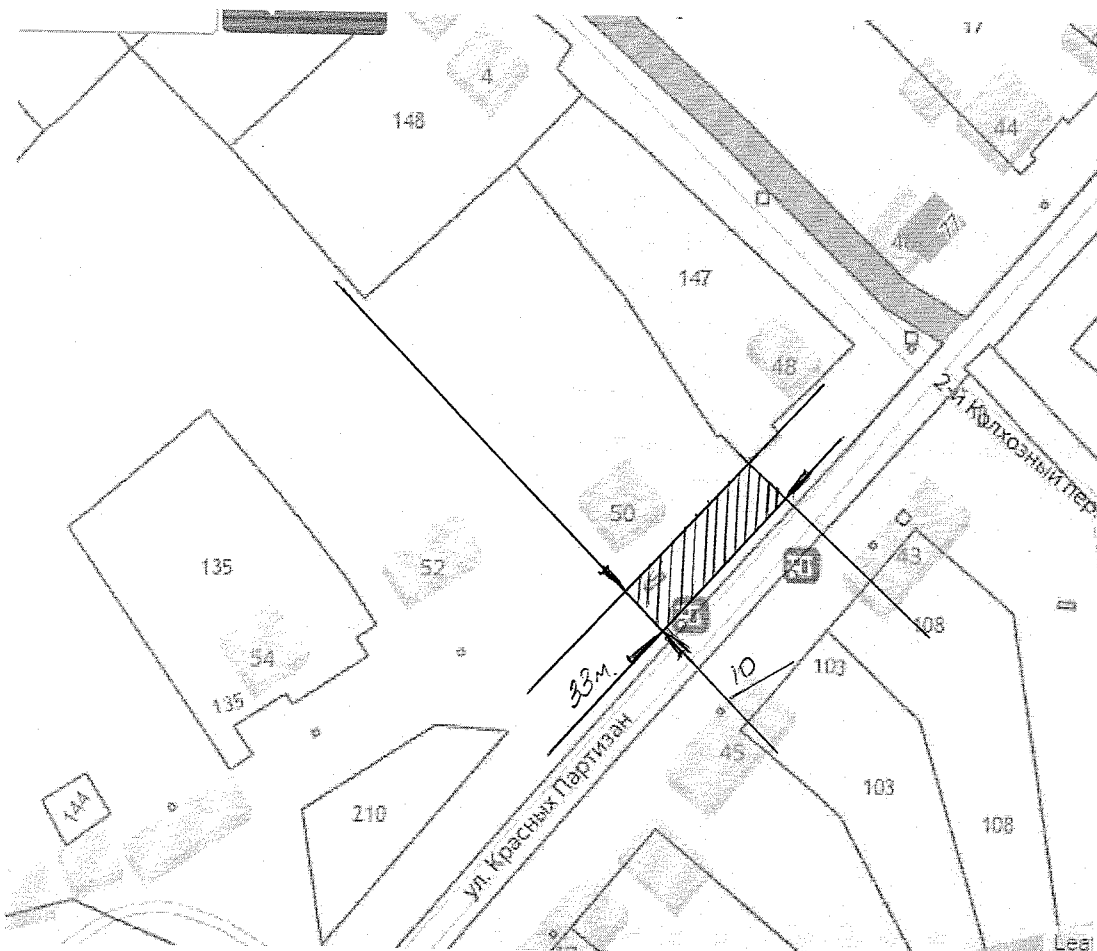
Частная собственность;

Прилегающая территория имеет следующие показатели:

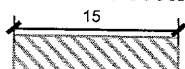
1. Площадь прилегающей территории (основные габаритные размеры) 330 (кв. м);
2. Расстояние по периметру от объекта, к которому устанавливается прилегающая территория 10 м; 33м;
3. Объекты (в том числе элементы благоустройства), расположенные на прилегающей территории, с их описанием (при наличии):

_____ ;
_____ ;
_____ ;

4. Наличие озеленения на прилегающей территории: (площадь озеленения _____ кв. м);
 состав озеленения (при наличии – деревья _____ шт., газон, цветники в кв. м _____);
 5. Схема границ прилегающей территории



Условные обозначения:



- граница прилегающей территории с размерами

- границы земельных участков

24:25:5801030:146


- кадастровый номер земельного участка (объекта недвижимости), по отношению к которому устанавливается прилегающая территория

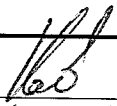
- границы объектов, расположенных на прилегающей территории

Описание границ прилегающей территории к объекту подготовлено ;

Кобцев Роман Анатольевич, инженер администрации Городокского сельсовета

(Ф.И.О., должность лица, наименование уполномоченного органа или организации)




 (подпись)

Кобцев Р.А
 (расшифровка подписи)

Дата подготовки 07.06.2022
 (ДД. ММ. ГГГГ.)

**Описание границ прилегающей территории
к объекту, расположенному в населенном пункте с. Городок Городокского сельсовета**

Устанавливаемые границы прилегающей территории

- к объекту индивидуального жилищного строительства;
- к многоквартирному жилому дому;
- к отдельно стоящему нежилому зданию, строению, сооружению;
- к объектам социального назначения;
- к паркам, скверам;
- к автомобильным дорогам, проездам;
- к границе земельного участка, на котором расположен (не расположен) объект индивидуального жилищного строительства, многоквартирный жилой дом, нежилое здание, строение, сооружение, объект социального назначения, парк, сквер, автомобильная дорога, проезд (нужное подчеркнуть);
- к ограждению объекта индивидуального жилищного строительства, многоквартирного жилого дома, нежилого здания, строения, сооружения, объекта социального назначения, парка, сквера, (нужное подчеркнуть).

с кадастровым номером (объекта, по отношению к которому устанавливается прилегающая территория):

24:25:5801031:403 ;

Расположенному по адресу (местоположение) Красноярский край, Минусинский район, с. Городок, ул. Красных Партизан, 49-2;

Сведения о собственнике и (или) ином законном владельце (здания, строения, сооружения, земельного участка):

Частная собственность ;

Прилегающая территория имеет следующие показатели:

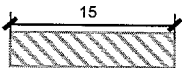
1. Площадь прилегающей территории (основные габаритные размеры) 120 (кв. м);
2. Расстояние по периметру от объекта, к которому устанавливается прилегающая территория 8 м; 15 м;
3. Объекты (в том числе элементы благоустройства), расположенные на прилегающей территории, с их описанием (при наличии):

_____ ;
_____ ;
_____ ;

4. Наличие озеленения на прилегающей территории: (площадь озеленения _____ кв. м);
 состав озеленения (при наличии – деревья _____ шт., газон, цветники в кв. м _____);
5. Схема границ прилегающей территории



Условные обозначения:



- граница прилегающей территории с размерами

- границы земельных участков

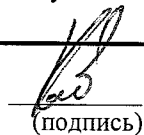
24:25:5801031:403

- кадастровый номер земельного участка (объекта недвижимости), по отношению к которому устанавливается прилегающая территория

- границы объектов, расположенных на прилегающей территории

Описание границ прилегающей территории к объекту подготовлено ;
Кобцев Роман Анатольевич, инженер администрации Городокского сельсовета
 (ф.и.о., должность лица, наименование уполномоченного органа или организации)




 (подпись)

Кобцев Р.А
 (расшифровка подписи)

Дата подготовки 07.06.2022
 (ДД. ММ. ГГГГ.)

**Описание границ прилегающей территории
к объекту, расположенному в населенном пункте с. Городок Городокского сельсовета**

Устанавливаемые границы прилегающей территории

- к объекту индивидуального жилищного строительства;
- к многоквартирному жилому дому;
- к отдельно стоящему нежилому зданию, строению, сооружению;
- к объектам социального назначения;
- к паркам, скверам;
- к автомобильным дорогам, проездам;
- к границе земельного участка, на котором расположен (не расположен) объект индивидуального жилищного строительства, многоквартирный жилой дом, нежилое здание, строение, сооружение, объект социального назначения, парк, сквер, автомобильная дорога, проезд (нужное подчеркнуть);
- к ограждению объекта индивидуального жилищного строительства, многоквартирного жилого дома, нежилого здания, строения, сооружения, объекта социального назначения, парка, сквера, (нужное подчеркнуть).

с кадастровым номером (объекта, по отношению к которому устанавливается прилегающая территория):

24:25:5801031:105;

Расположенному по адресу (местоположение) Красноярский край, Минусинский район, с. Городок, ул. Красных Партизан, 49-1;

Сведения о собственнике и (или) ином законном владельце (здания, строения, сооружения, земельного участка):

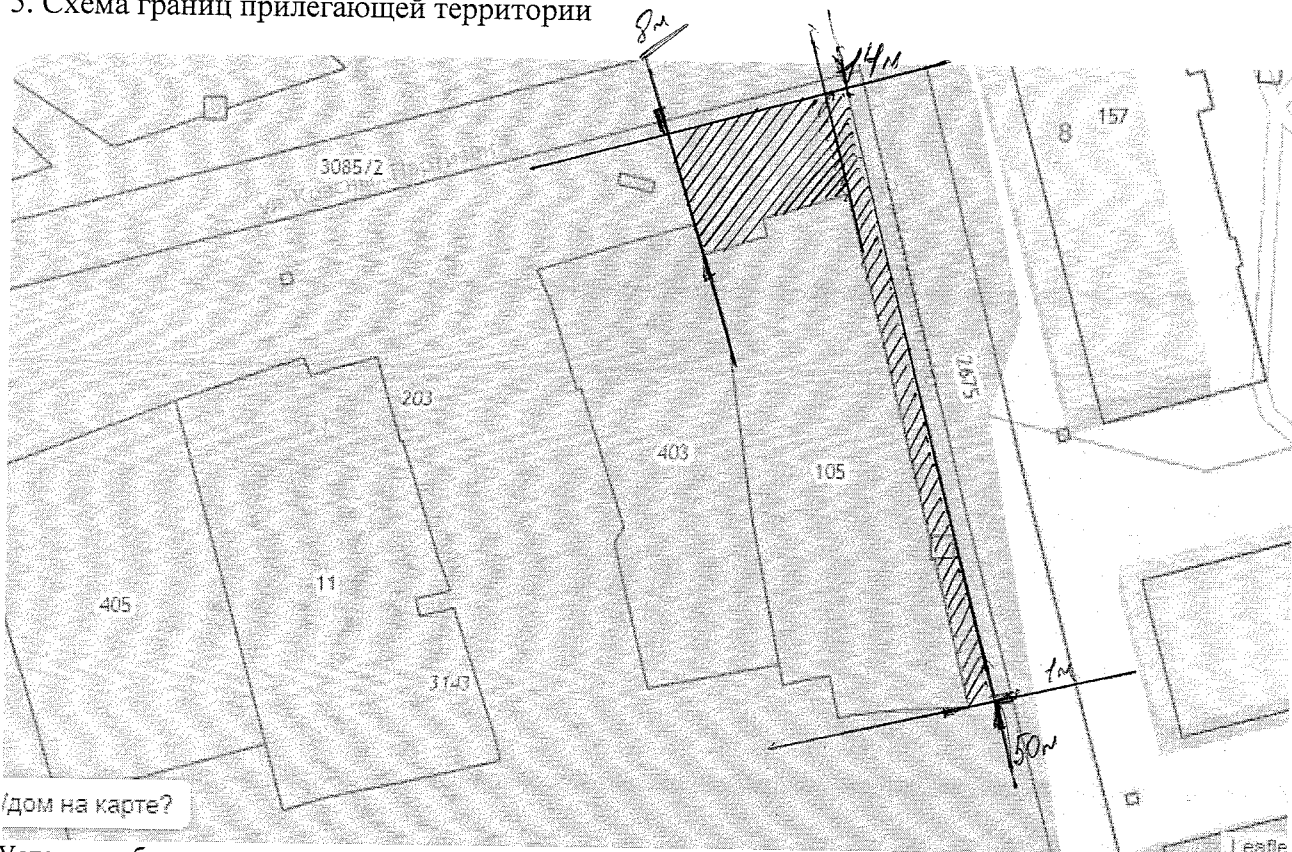
Частная собственность;

Прилегающая территория имеет следующие показатели:

1. Площадь прилегающей территории (основные габаритные размеры) 162 (кв. м);
2. Расстояние по периметру от объекта, к которому устанавливается прилегающая территория 8 м; 14м; 1м, 50м.
3. Объекты (в том числе элементы благоустройства), расположенные на прилегающей территории, с их описанием (при наличии):

_____;

4. Наличие озеленения на прилегающей территории: (площадь озеленения _____ кв. м); состав озеленения (при наличии – деревья _____ шт., газон, цветники в кв. м _____);
5. Схема границ прилегающей территории



Условные обозначения:



- граница прилегающей территории с размерами

- границы земельных участков

24:25:5801031:105

- кадастровый номер земельного участка (объекта недвижимости), по отношению к которому устанавливается прилегающая территория

- границы объектов, расположенных на прилегающей территории

Описание границ прилегающей территории к объекту подготовлено ;

Кобцев Роман Анатольевич, инженер администрации Городокского сельсовета


(ф.и.о., должность лица, наименование уполномоченного органа или организации)

М.П.


(подпись)

Кобцев Р.А
(расшифровка подписи)

Дата подготовки 07.06.2022
(ДД. ММ. ГГГГ.)



**Описание границ прилегающей территории
к объекту, расположенному в населенном пункте с. Городок Городокского сельсовета**

Устанавливаемые границы прилегающей территории

- к объекту индивидуального жилищного строительства;
- к многоквартирному жилому дому;
- к отдельно стоящему нежилому зданию, строению, сооружению;
- к объектам социального назначения;
- к паркам, скверам;
- к автомобильным дорогам, проездам;
- к границе земельного участка, на котором расположен (не расположен) объект индивидуального жилищного строительства, многоквартирный жилой дом, нежилое здание, строение, сооружение, объект социального назначения, парк, сквер, автомобильная дорога, проезд (нужное подчеркнуть);
- к ограждению объекта индивидуального жилищного строительства, многоквартирного жилого дома, нежилого здания, строения, сооружения, объекта социального назначения, парка, сквера, (нужное подчеркнуть).

с кадастровым номером (объекта, по отношению к которому устанавливается прилегающая территория):

24:25:5801030:147;

Расположенному по адресу (местоположение) Красноярский край, Минусинский район, с. Городок, ул. Красных Партизан, 48;

Сведения о собственнике и (или) ином законном владельце (здания, строения, сооружения, земельного участка):

Частная собственность;

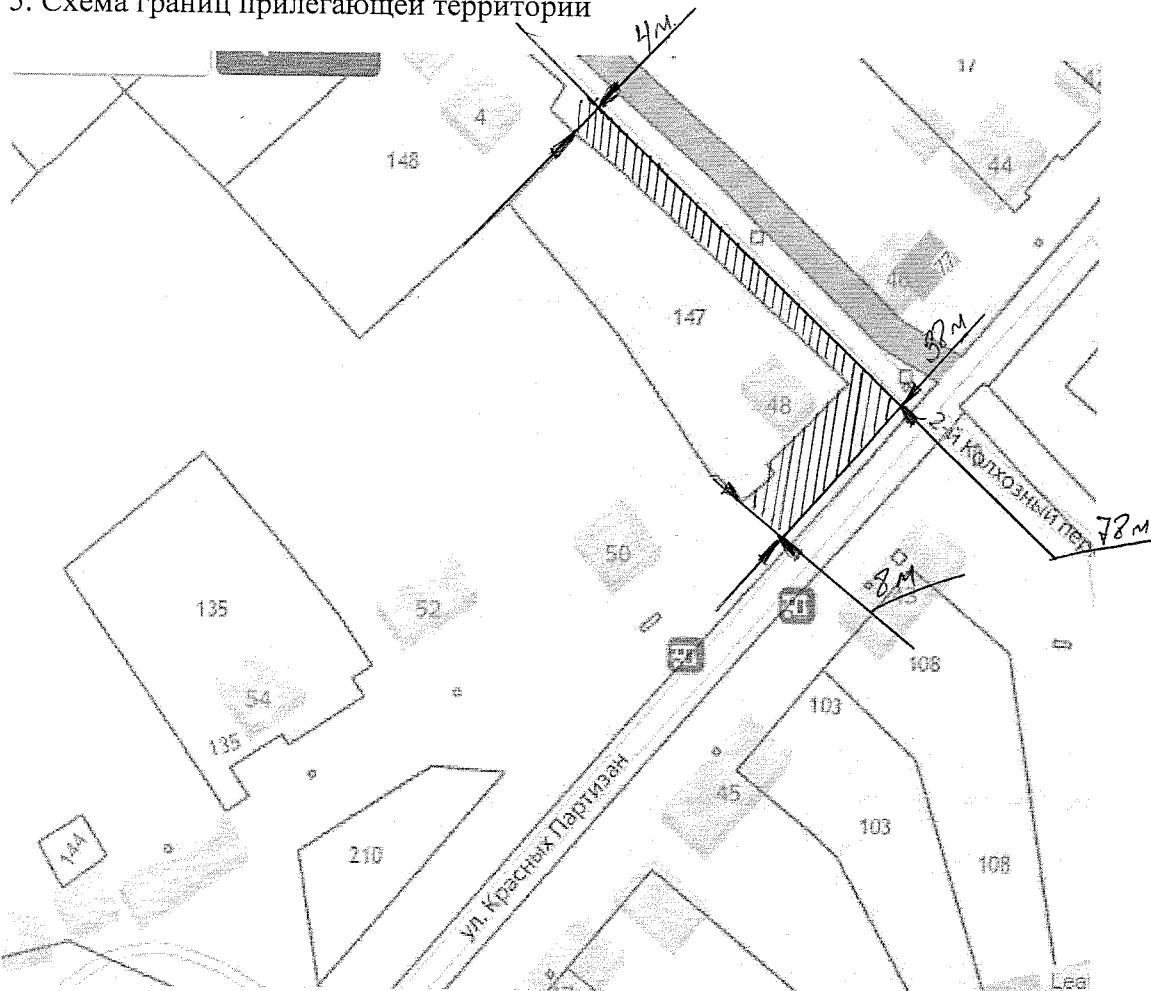
Прилегающая территория имеет следующие показатели:

1. Площадь прилегающей территории (основные габаритные размеры) 592 (кв. м);
2. Расстояние по периметру от объекта, к которому устанавливается прилегающая территория 8 м; 38м; 72м; 4м;
3. Объекты (в том числе элементы благоустройства), расположенные на прилегающей территории, с их описанием (при наличии):

_____;

4. Наличие озеленения на прилегающей территории: (площадь озеленения _____ кв. м);
состав озеленения (при наличии – деревья _____ шт., газон, цветники в кв. м _____);

5. Схема границ прилегающей территории



Условные обозначения:



- граница прилегающей территории с размерами

- границы земельных участков

24:25:5801030:147


- кадастровый номер земельного участка (объекта недвижимости), по отношению к которому устанавливается прилегающая территория

- границы объектов, расположенных на прилегающей территории

Описание границ прилегающей территории к объекту подготовлено ;

Кобцев Роман Анатольевич, инженер администрации Городокского сельсовета

(Ф.и.о., должность лица, наименование уполномоченного органа или организации)



М.П.

(подпись)

Кобцев Р.А
(расшифровка подписи)

Дата подготовки 07.06.2022
(ДД. ММ. ГГГГ.)

**Описание границ прилегающей территории
к объекту, расположенному в населенном пункте с. Городок Городокского сельсовета**

Устанавливаемые границы прилегающей территории

- к объекту индивидуального жилищного строительства;
- к многоквартирному жилому дому;
- к отдельно стоящему нежилому зданию, строению, сооружению;
- к объектам социального назначения;
- к паркам, скверам;
- к автомобильным дорогам, проездам;
- к границе земельного участка, на котором расположен (не расположен) объект индивидуального жилищного строительства, многоквартирный жилой дом, нежилое здание, строение, сооружение, объект социального назначения, парк, сквер, автомобильная дорога, проезд (нужное подчеркнуть);
- к ограждению объекта индивидуального жилищного строительства, многоквартирного жилого дома, нежилого здания, строения, сооружения, объекта социального назначения, парка, сквера, (нужное подчеркнуть).

с кадастровым номером (объекта, по отношению к которому устанавливается прилегающая территория):

24:25:5801031:98;

Расположенному по адресу (местоположение) Красноярский край, Минусинский район, с. Городок, ул. Красных Партизан, 47-2;

Сведения о собственнике и (или) ином законном владельце (здания, строения, сооружения, земельного участка):

Частная собственность;

Прилегающая территория имеет следующие показатели:

1. Площадь прилегающей территории (основные габаритные размеры) 696 (кв. м);
2. Расстояние по периметру от объекта, к которому устанавливается прилегающая территория 10 м; 48м; 27м; 8м;
3. Объекты (в том числе элементы благоустройства), расположенные на прилегающей территории, с их описанием (при наличии):


_____;

4. Наличие озеленения на прилегающей территории: (площадь озеленения _____ кв. м);
состав озеленения (при наличии – деревья _____ шт., газон, цветники в кв. м _____);

5. Схема границ прилегающей территории



Условные обозначения:



- граница прилегающей территории с размерами

- границы земельных участков

24:25:5801031:98

- кадастровый номер земельного участка (объекта недвижимости), по отношению к которому устанавливается прилегающая территория

- границы объектов, расположенных на прилегающей территории

Описание границ прилегающей территории к объекту подготовлено ;

Кобцев Роман Анатольевич, инженер администрации Городокского сельсовета

(ф.и.о., должность лица, наименование уполномоченного органа или организации)



Дата подготовки: 07.06.2022

(ДД. ММ. ГГГГ.)


(подпись)

Кобцев Р.А
(расшифровка подписи)

**Описание границ прилегающей территории
к объекту, расположенному в населенном пункте с. Городок Городковского сельсовета**

Устанавливаемые границы прилегающей территории

- к объекту индивидуального жилищного строительства;
- к многоквартирному жилому дому;
- к отдельно стоящему нежилому зданию, строению, сооружению;
- к объектам социального назначения;
- к паркам, скверам;
- к автомобильным дорогам, проездам;
- к границе земельного участка, на котором расположен (не расположен) объект индивидуального жилищного строительства, многоквартирный жилой дом, нежилое здание, строение, сооружение, объект социального назначения, парк, сквер, автомобильная дорога, проезд (нужное подчеркнуть);
- к ограждению объекта индивидуального жилищного строительства, многоквартирного жилого дома, нежилого здания, строения, сооружения, объекта социального назначения, парка, сквера, (нужное подчеркнуть).

с кадастровым номером (объекта, по отношению к которому устанавливается прилегающая территория):

24:25:5801031:100;

Расположенному по адресу (местоположение) Красноярский край, Минусинский район, с. Городок, ул. Красных Партизан, 47-1;

Сведения о собственнике и (или) ином законном владельце (здания, строения, сооружения, земельного участка):

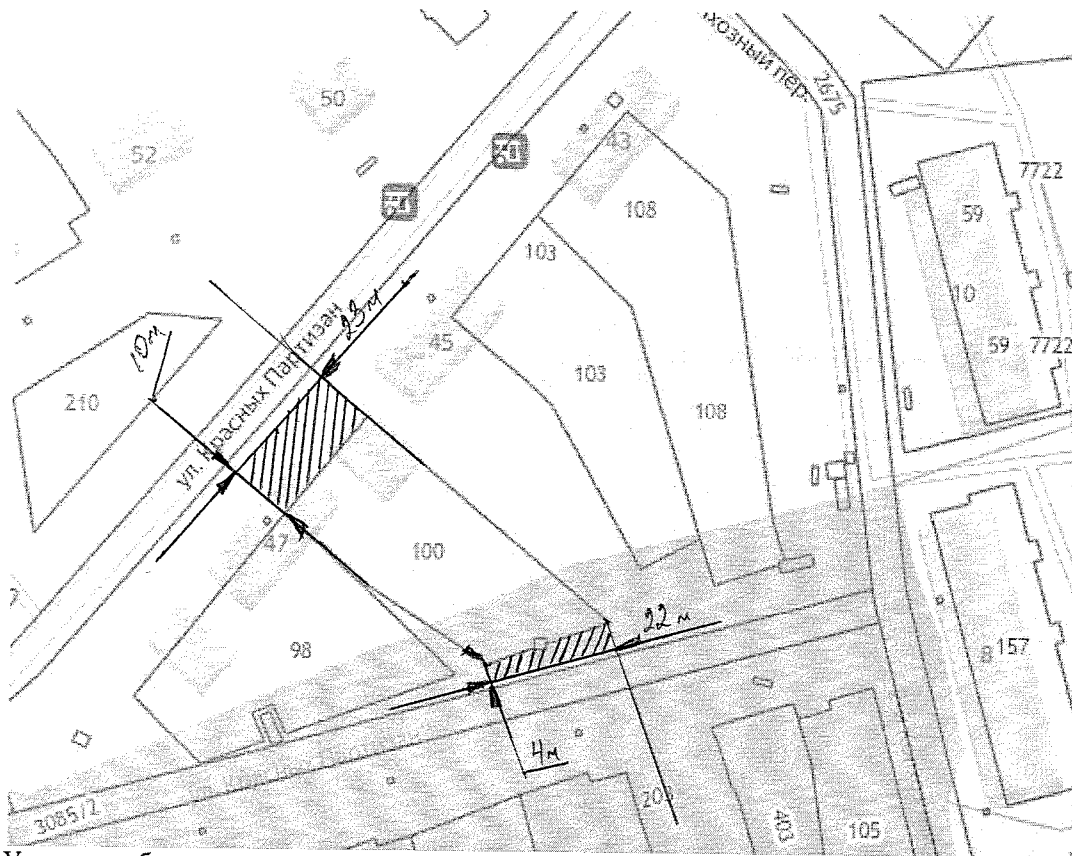
Частная собственность;

Прилегающая территория имеет следующие показатели:

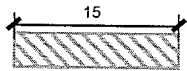
1. Площадь прилегающей территории (основные габаритные размеры) 318 (кв. м);
2. Расстояние по периметру от объекта, к которому устанавливается прилегающая территория 10 м; 23м; 22м; 4м;
3. Объекты (в том числе элементы благоустройства), расположенные на прилегающей территории, с их описанием (при наличии):

_____;

4. Наличие озеленения на прилегающей территории: (площадь озеленения _____ кв. м);
 состав озеленения (при наличии – деревья _____ шт., газон, цветники в кв. м _____);
 5. Схема границ прилегающей территории



Условные обозначения:



- граница прилегающей территории с размерами

- границы земельных участков

24:25:5801031:100

- кадастровый номер земельного участка (объекта недвижимости), по отношению к которому устанавливается прилегающая территория

- границы объектов, расположенных на прилегающей территории

Описание границ прилегающей территории к объекту подготовлено ;

Кобцев Роман Анатольевич, инженер администрации Городокского сельсовета

(Ф.И.О., должность, имя, наименование уполномоченного органа или организации)



М.П.

(подпись)

Кобцев Р.А
 (расшифровка подписи)

Дата подготовки

07.06.2022

(ДД. ММ. ГГГГ.)

**Описание границ прилегающей территории
к объекту, расположенному в населенном пункте с. Городок Городокского сельсовета**

Устанавливаемые границы прилегающей территории

- к объекту индивидуального жилищного строительства;
- к многоквартирному жилому дому;
- к отдельно стоящему нежилому зданию, строению, сооружению;
- к объектам социального назначения;
- к паркам, скверам;
- к автомобильным дорогам, проездам;
- к границе земельного участка, на котором расположен (не расположен) объект индивидуального жилищного строительства, многоквартирный жилой дом, нежилое здание, строение, сооружение, объект социального назначения, парк, сквер, автомобильная дорога, проезд (нужное подчеркнуть);
- М**
к ограждению объекта индивидуального жилищного строительства, многоквартирного жилого дома, нежилого здания, строения, сооружения, объекта социального назначения, парка, сквера, (нужное подчеркнуть).

с кадастровым номером (объекта, по отношению к которому устанавливается прилегающая территория):

24:25:5801022:32 ;

Расположенному по адресу (местоположение) Красноярский край, Минусинский район, с. Городок, ул. Красных Партизан, 46;

Сведения о собственнике и (или) ином законном владельце (здания, строения, сооружения, земельного участка):

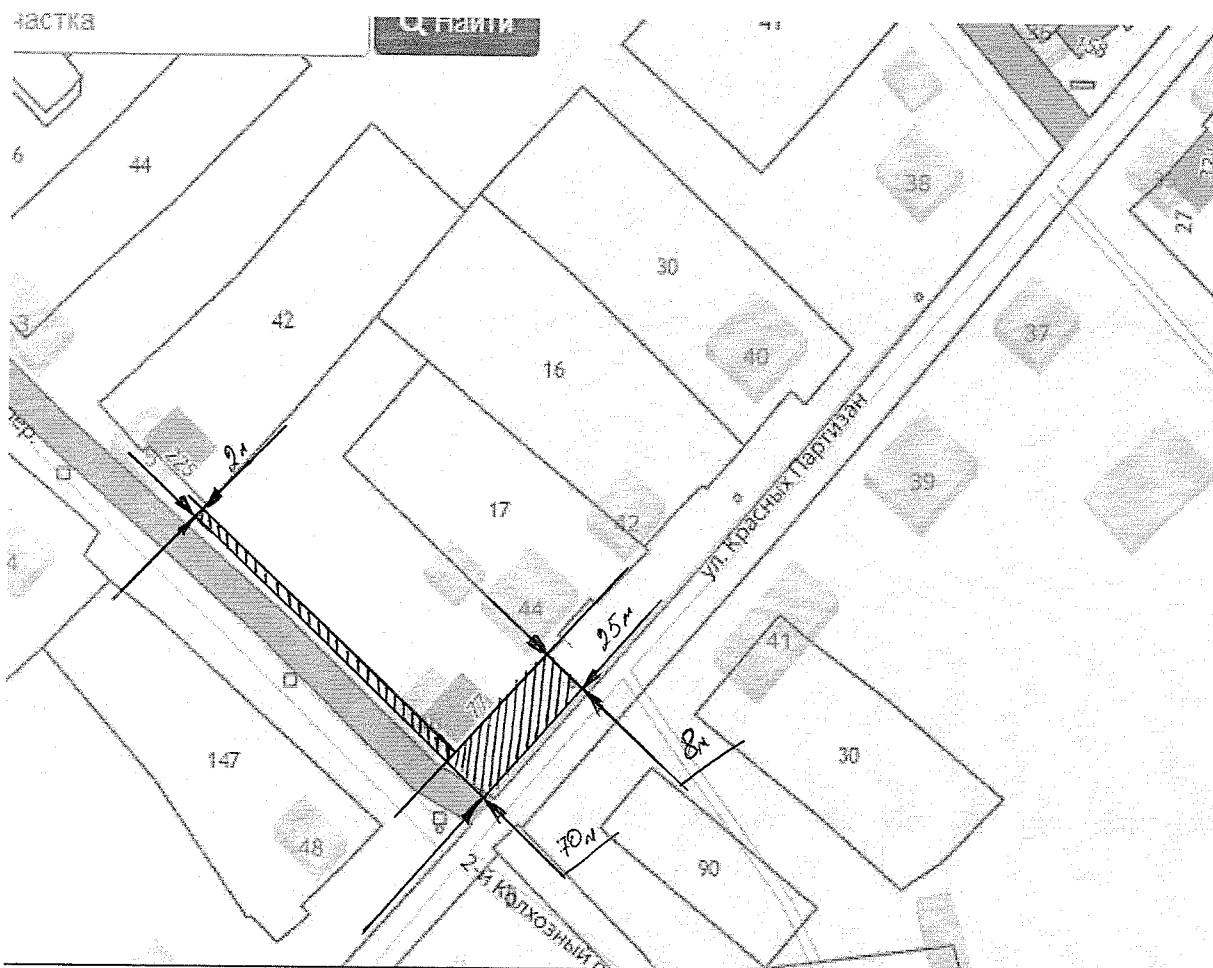
Частная собственность ;

Прилегающая территория имеет следующие показатели:


1. Площадь прилегающей территории (основные габаритные размеры) 340 (кв. м);
2. Расстояние по периметру от объекта, к которому устанавливается прилегающая территория 8 м; 25м; 70м; 2м;
3. Объекты (в том числе элементы благоустройства), расположенные на прилегающей территории, с их описанием (при наличии):

_____;

4. Наличие озеленения на прилегающей территории: (площадь озеленения _____ кв. м);
 состав озеленения (при наличии – деревья _____ шт., газон, цветники в кв. м _____);
 5. Схема границ прилегающей территории



Условные обозначения:



- граница прилегающей территории с размерами

- границы земельных участков

24:25:5801022:32


- кадастровый номер земельного участка (объекта недвижимости), по отношению к которому устанавливается прилегающая территория

- границы объектов, расположенных на прилегающей территории

Описание границ прилегающей территории к объекту подготовлено ;

Кобцев Роман Анатольевич, инженер администрации Городокского сельсовета

(ф. и. о.; должность лица, наименование уполномоченного органа или организации)



М.П.


(подпись)

Кобцев Р.А
(расшифровка подписи)

Дата подготовки 07.06.2022
(ДД. ММ. ГГГГ.)

**Описание границ прилегающей территории
к объекту, расположенному в населенном пункте с. Городок Городокского сельсовета**

Устанавливаемые границы прилегающей территории

- к объекту индивидуального жилищного строительства;
- к многоквартирному жилому дому;
- к отдельно стоящему нежилому зданию, строению, сооружению;
- к объектам социального назначения;
- к паркам, скверам;
- к автомобильным дорогам, проездам;
- к границе земельного участка, на котором расположен (не расположен) объект индивидуального жилищного строительства, многоквартирный жилой дом, нежилое здание, строение, сооружение, объект социального назначения, парк, сквер, автомобильная дорога, проезд (нужное подчеркнуть);
- к ограждению объекта индивидуального жилищного строительства, многоквартирного жилого дома, нежилого здания, строения, сооружения, объекта социального назначения, парка, сквера, (нужное подчеркнуть).

с кадастровым номером (объекта, по отношению к которому устанавливается прилегающая территория):

24:25:5801031:97;

Расположенному по адресу (местоположение) Красноярский край, Минусинский район, с. Городок, ул. Красных Партизан, 45-2;

Сведения о собственнике и (или) ином законном владельце (здания, строения, сооружения, земельного участка):

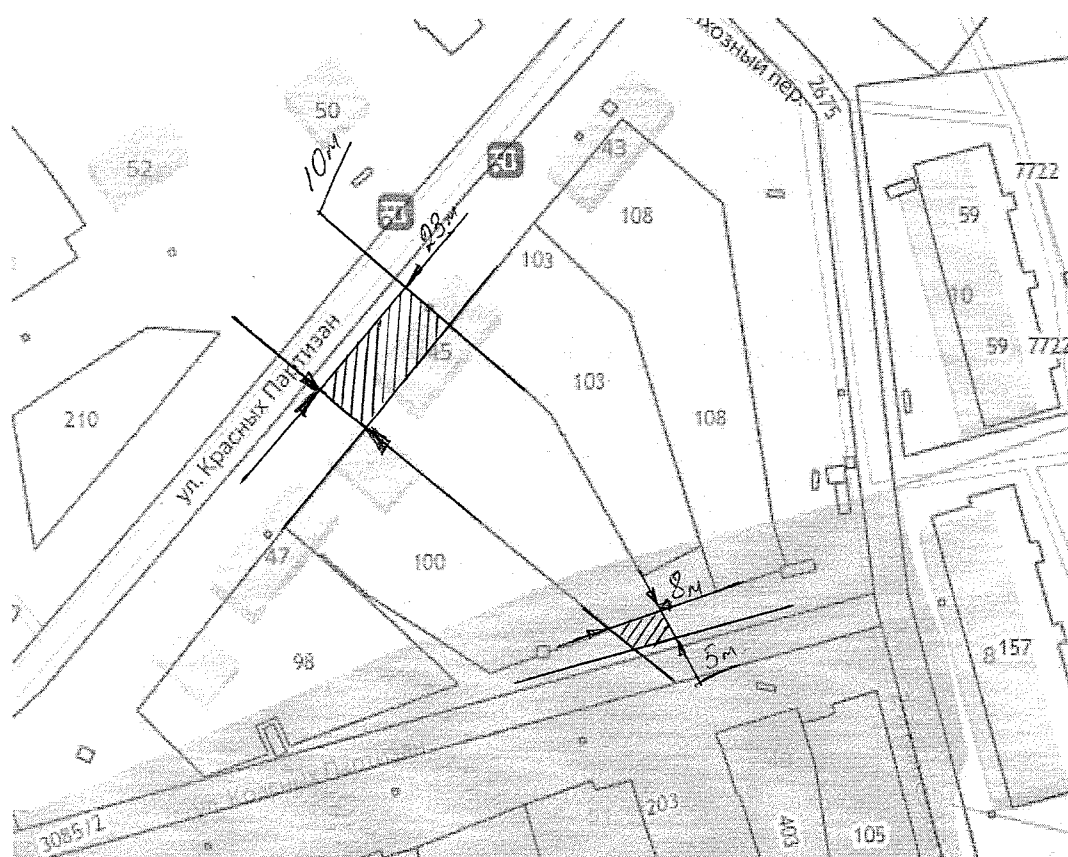
Частная собственность;

Прилегающая территория имеет следующие показатели:


1. Площадь прилегающей территории (основные габаритные размеры) 270 (кв. м);
2. Расстояние по периметру от объекта, к которому устанавливается прилегающая территория 10 м; 23м; 8м; 5м;
3. Объекты (в том числе элементы благоустройства), расположенные на прилегающей территории, с их описанием (при наличии):

_____;

4. Наличие озеленения на прилегающей территории: (площадь озеленения _____ кв. м);
 состав озеленения (при наличии – деревья _____ шт., газон, цветники в кв. м _____);
 5. Схема границ прилегающей территории



Условные обозначения:



- граница прилегающей территории с размерами

- границы земельных участков

24:25:5801031:97

- кадастровый номер земельного участка (объекта недвижимости), по отношению к которому устанавливается прилегающая территория

- границы объектов, расположенных на прилегающей территории

Описание границ прилегающей территории к объекту подготовлено ;

Кобцев Роман Анатольевич, инженер администрации Городокского сельсовета

(Ф.И.О. должность лица, наименование уполномоченного органа или организации)




 (подпись)

Кобцев Р.А
 (расшифровка подписи)

Дата подготовки 07.06.2022
 (ДД. ММ. ГГГГ.)

**Описание границ прилегающей территории
к объекту, расположенному в населенном пункте с. Городок Городокского сельсовета**

Устанавливаемые границы прилегающей территории

- к объекту индивидуального жилищного строительства;
- к многоквартирному жилому дому;
- к отдельно стоящему нежилому зданию, строению, сооружению;
- к объектам социального назначения;
- к паркам, скверам;
- к автомобильным дорогам, проездам;
- к границе земельного участка, на котором расположен (не расположен) объект индивидуального жилищного строительства, многоквартирный жилой дом, нежилое здание, строение, сооружение, объект социального назначения, парк, сквер, автомобильная дорога, проезд (нужное подчеркнуть);
- к ограждению объекта индивидуального жилищного строительства, многоквартирного жилого дома, нежилого здания, строения, сооружения, объекта социального назначения, парка, сквера, (нужное подчеркнуть).

с кадастровым номером (объекта, по отношению к которому устанавливается прилегающая территория):

24:25:5801031:103;

Расположенному по адресу (местоположение) Красноярский край, Минусинский район, с. Городок, ул. Красных Партизан, 45-1;

Сведения о собственнике и (или) ином законном владельце (здания, строения, сооружения, земельного участка):

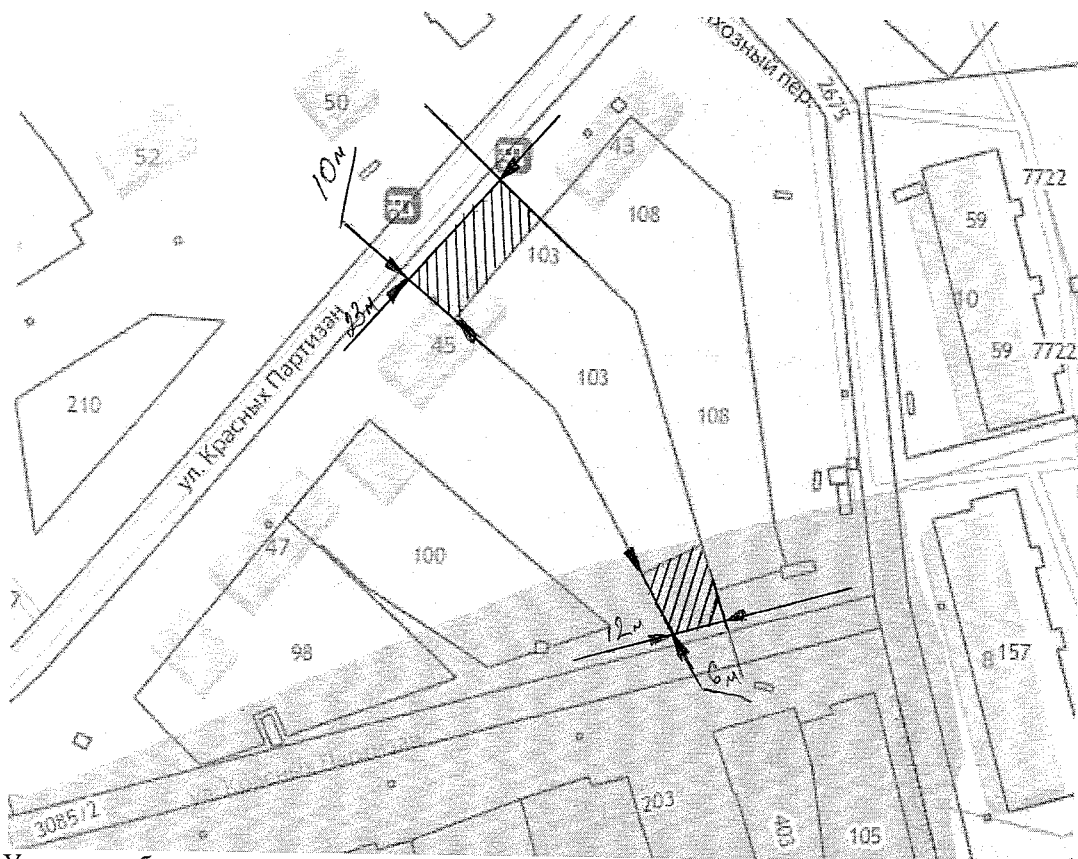
Частная собственность;

Прилегающая территория имеет следующие показатели:

1. Площадь прилегающей территории (основные габаритные размеры) 302 (кв. м);
2. Расстояние по периметру от объекта, к которому устанавливается прилегающая территория 10 м; 23м; 12м; 6м;
3. Объекты (в том числе элементы благоустройства), расположенные на прилегающей территории, с их описанием (при наличии):

_____;

4. Наличие озеленения на прилегающей территории: (площадь озеленения _____ кв. м);
 состав озеленения (при наличии – деревья _____ шт., газон, цветники в кв. м _____);
 5. Схема границ прилегающей территории



Условные обозначения:



- граница прилегающей территории с размерами

- границы земельных участков

24:25:5801031:103

- кадастровый номер земельного участка (объекта недвижимости), по отношению к которому устанавливается прилегающая территория

- границы объектов, расположенных на прилегающей территории

Описание границ прилегающей территории к объекту подготовлено ;

Кобцев Роман Анатольевич, инженер администрации Городокского сельсовета

(Ф.И.О., должность лица, наименование уполномоченного органа или организации)



Дата подготовки

07.06.2022

(ДД. ММ. ГГГГ.)

(подпись)

Кобцев Р.А
(расшифровка подписи)

**Описание границ прилегающей территории
к объекту, расположенному в населенном пункте с. Городок Городокского сельсовета**

Устанавливаемые границы прилегающей территории

- к объекту индивидуального жилищного строительства;
- к многоквартирному жилому дому;
- к отдельно стоящему нежилому зданию, строению, сооружению;
- к объектам социального назначения;
- к паркам, скверам;
- к автомобильным дорогам, проездам;
- к границе земельного участка, на котором расположен (не расположен) объект индивидуального жилищного строительства, многоквартирный жилой дом, нежилое здание, строение, сооружение, объект социального назначения, парк, сквер, автомобильная дорога, проезд (нужное подчеркнуть);
- к ограждению объекта индивидуального жилищного строительства, многоквартирного жилого дома, нежилого здания, строения, сооружения, объекта социального назначения, парка, сквера, (нужное подчеркнуть).

с кадастровым номером (объекта, по отношению к которому устанавливается прилегающая территория):

24:25:5801022:17;

Расположенному по адресу (местоположение) Красноярский край, Минусинский район, с. Городок, ул. Красных Партизан, 44;

Сведения о собственнике и (или) ином законном владельце (здания, строения, сооружения, земельного участка):

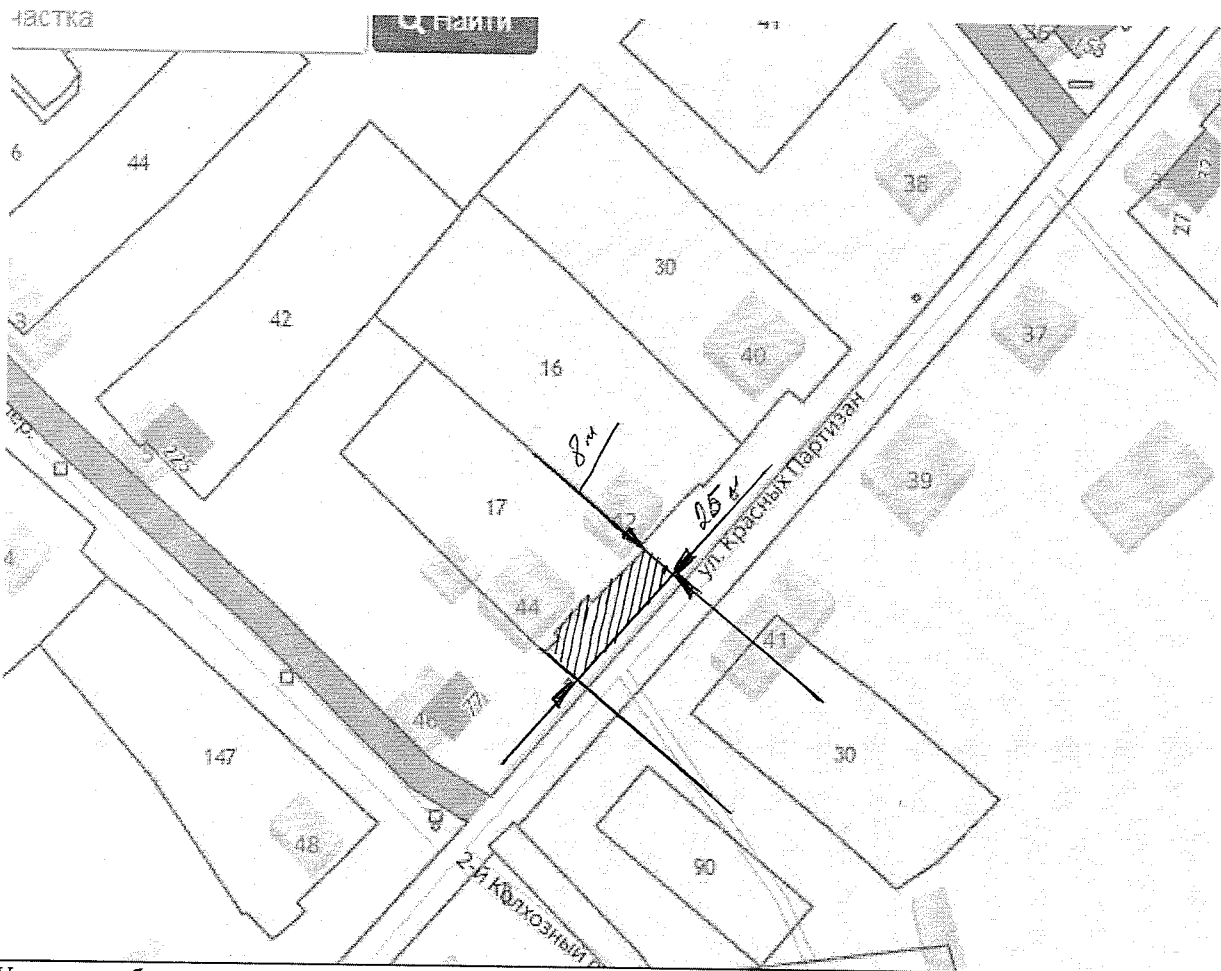
Частная собственность;

Прилегающая территория имеет следующие показатели:

1. Площадь прилегающей территории (основные габаритные размеры) 200 (кв. м);
2. Расстояние по периметру от объекта, к которому устанавливается прилегающая территория 8 м; 25 м;
3. Объекты (в том числе элементы благоустройства), расположенные на прилегающей территории, с их описанием (при наличии):

_____;

4. Наличие озеленения на прилегающей территории: (площадь озеленения _____ кв. м);
 состав озеленения (при наличии – деревья _____ шт., газон, цветники в кв. м _____);
 5. Схема границ прилегающей территории



Условные обозначения:



- граница прилегающей территории с размерами

- границы земельных участков

24:25:5801022:17

- кадастровый номер земельного участка (объекта недвижимости), по отношению к которому устанавливается прилегающая территория

- границы объектов, расположенных на прилегающей территории

Описание границ прилегающей территории к объекту подготовлено ;
Кобцев Роман Анатольевич, инженер администрации Горолоковского сельсовета
 (ф.и.о., должность лица, наименование уполномоченного органа или организации)




 (подпись)

Кобцев Р.А
 (расшифровка подписи)

Дата подготовки 07.06.2022
 (ДД. ММ. ГГГГ.)

**Описание границ прилегающей территории
к объекту, расположенному в населенном пункте с. Городок Городокского сельсовета**

Устанавливаемые границы прилегающей территории

- к объекту индивидуального жилищного строительства;
- к многоквартирному жилому дому;
- к отдельно стоящему нежилому зданию, строению, сооружению;
- к объектам социального назначения;
- к паркам, скверам;
- к автомобильным дорогам, проездам;
- к границе земельного участка, на котором расположен (не расположен) объект индивидуального жилищного строительства, многоквартирный жилой дом, нежилое здание, строение, сооружение, объект социального назначения, парк, сквер, автомобильная дорога, проезд (нужное подчеркнуть);
- к ограждению объекта индивидуального жилищного строительства, многоквартирного жилого дома, нежилого здания, строения, сооружения, объекта социального назначения, парка, сквера, (нужное подчеркнуть).

с кадастровым номером (объекта, по отношению к которому устанавливается прилегающая территория):

24:25:5801031:108;

Расположенному по адресу (местоположение) Красноярский край, Минусинский район, с. Городок, ул. Красных Партизан, 43-2;

Сведения о собственнике и (или) ином законном владельце (здания, строения, сооружения, земельного участка):

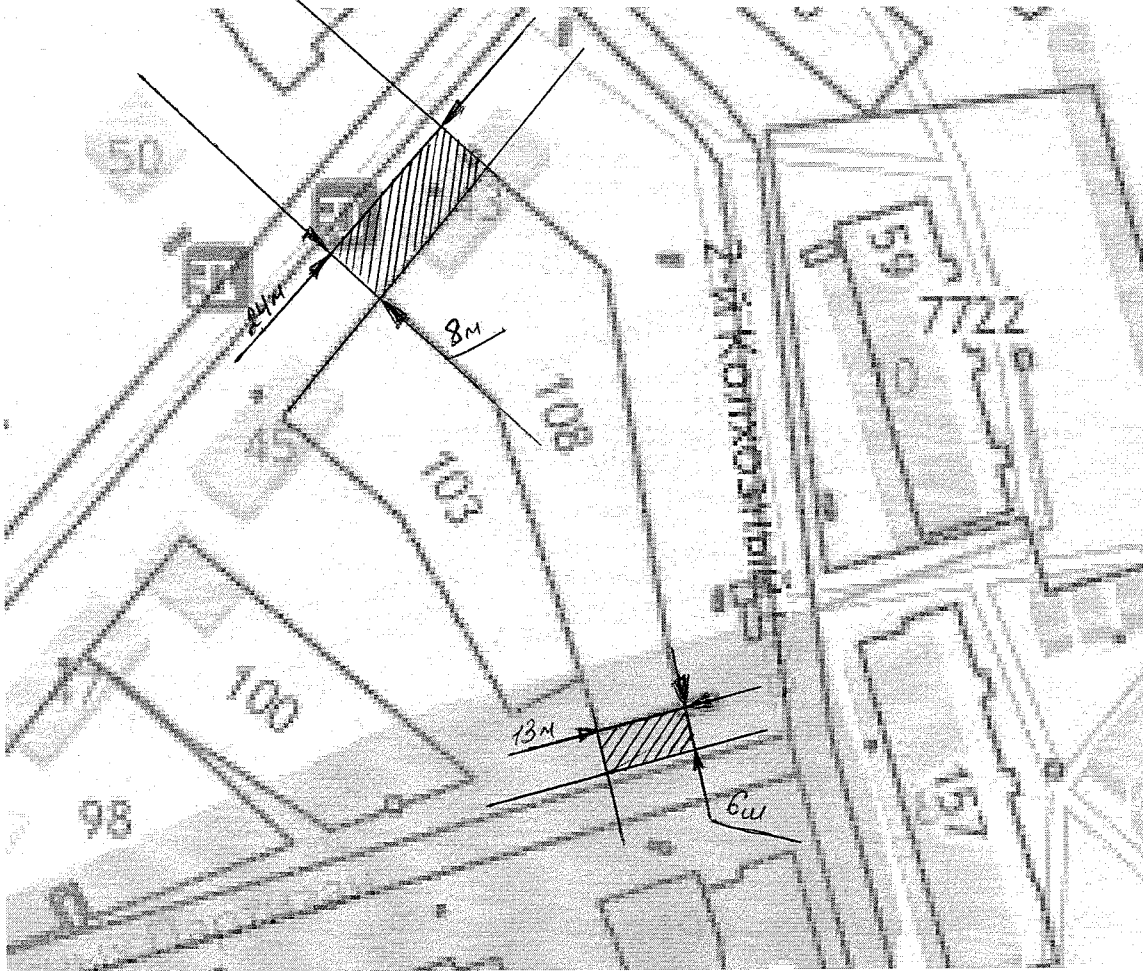
Частная собственность;

Прилегающая территория имеет следующие показатели:

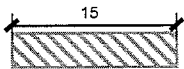
1. Площадь прилегающей территории (основные габаритные размеры) 270 (кв. м);
2. Расстояние по периметру от объекта, к которому устанавливается прилегающая территория 8 м; 24;6м; 13 м;
3. Объекты (в том числе элементы благоустройства), расположенные на прилегающей территории, с их описанием (при наличии):

_____;

4. Наличие озеленения на прилегающей территории: (площадь озеленения _____ кв. м);
 состав озеленения (при наличии – деревья _____ шт., газон, цветники в кв. м _____);
 5. Схема границ прилегающей территории



Условные обозначения:



- граница прилегающей территории с размерами

- границы земельных участков

24:25:5801031:108

- кадастровый номер земельного участка (объекта недвижимости), по отношению к которому устанавливается прилегающая территория

- границы объектов, расположенных на прилегающей территории

Описание границ прилегающей территории к объекту подготовлено ;

Кобцев Роман Анатольевич, инженер администрации Городокского сельсовета
 (Ф.и.о., должность лица, наименование уполномоченного органа или организации)



М.П.


 (подпись)

Кобцев Р.А
 (расшифровка подписи)

Дата подготовки

07.06.2022
 (ДД. ММ. ГГГГ.)

**Описание границ прилегающей территории
к объекту, расположенному в населенном пункте с. Городок Городокского сельсовета**

Устанавливаемые границы прилегающей территории

- к объекту индивидуального жилищного строительства;
- к многоквартирному жилому дому;
- к отдельно стоящему нежилому зданию, строению, сооружению;
- к объектам социального назначения;
- к паркам, скверам;
- к автомобильным дорогам, проездам;
- к границе земельного участка, на котором расположен (не расположен) объект индивидуального жилищного строительства, многоквартирный жилой дом, нежилое здание, строение, сооружение, объект социального назначения, парк, сквер, автомобильная дорога, проезд (нужное подчеркнуть);
- к ограждению объекта индивидуального жилищного строительства, многоквартирного жилого дома, нежилого здания, строения, сооружения, объекта социального назначения, парка, сквера, (нужное подчеркнуть).

с кадастровым номером (объекта, по отношению к которому устанавливается прилегающая территория):

24:25:5801031:107 ;

Расположенному по адресу (местоположение) Красноярский край, Минусинский район, с. Городок, ул. Красных Партизан, 43-1;

Сведения о собственнике и (или) ином законном владельце (здания, строения, сооружения, земельного участка):

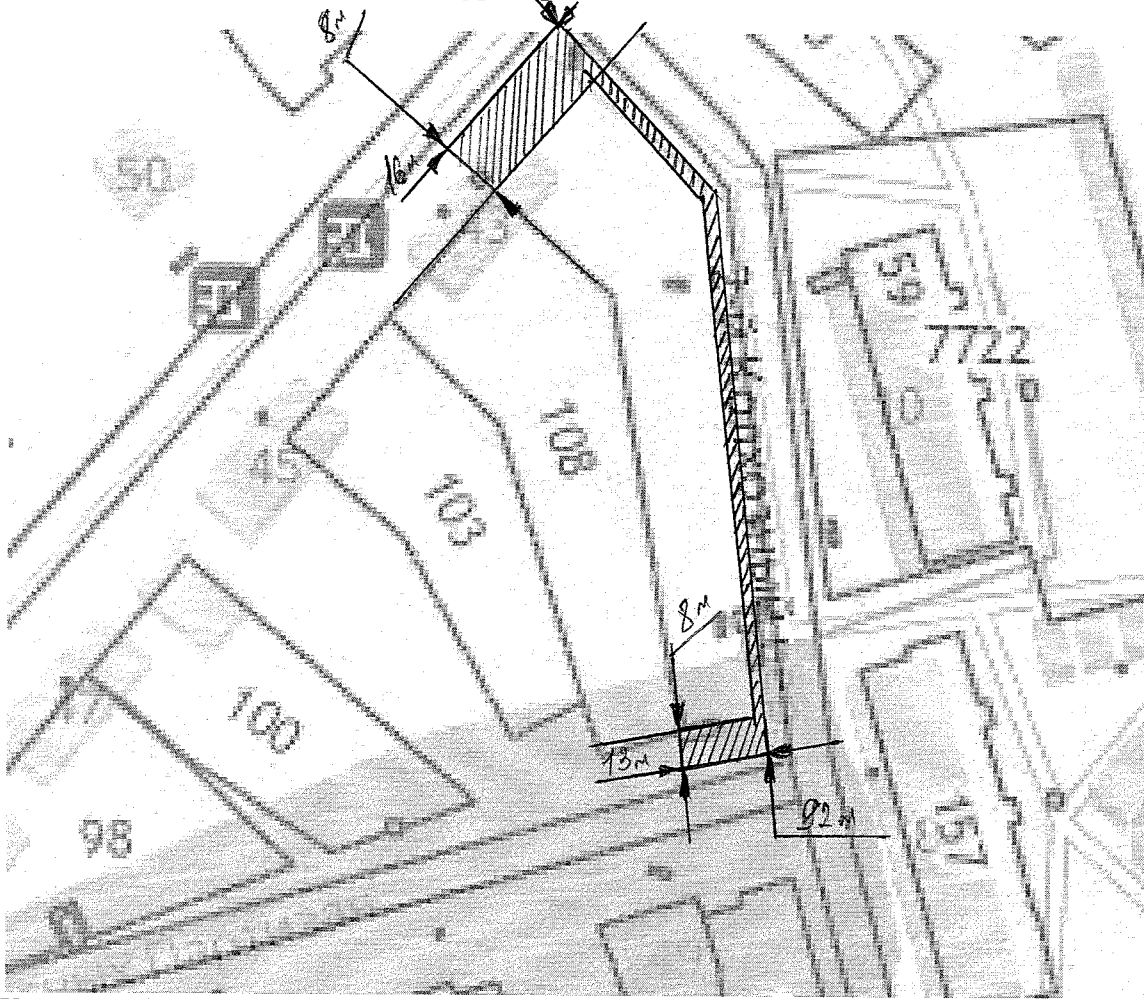
Частная собственность ;

Прилегающая территория имеет следующие показатели:

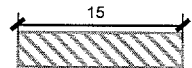
1. Площадь прилегающей территории (основные габаритные размеры) 428 (кв. м);
2. Расстояние по периметру от объекта, к которому устанавливается прилегающая территория 8 м; 16м; 92м; 2м; 13м; 8м;
3. Объекты (в том числе элементы благоустройства), расположенные на прилегающей территории, с их описанием (при наличии):

_____ ;
_____ ;
_____ ;

4. Наличие озеленения на прилегающей территории: (площадь озеленения _____ кв. м);
 состав озеленения (при наличии – деревья _____ шт., газон, цветники в кв. м _____);
 5. Схема границ прилегающей территории



Условные обозначения:



- граница прилегающей территории с размерами

- границы земельных участков

24:25:5801031:107

- кадастровый номер земельного участка (объекта недвижимости), по отношению к которому устанавливается прилегающая территория

- границы объектов, расположенных на прилегающей территории

Описание границ прилегающей территории к объекту подготовлено ;

Кобцев Роман Анатольевич, инженер администрации Городокского сельсовета
 (Ф.И.О., должность лица, наименование уполномоченного органа или организации)



[Handwritten Signature]
 (подпись)

Кобцев Р.А
 (расшифровка подписи)

Дата подготовки 07.06.2022
 (ДД. ММ. ГГГГ.)

**Описание границ прилегающей территории
к объекту, расположенному в населенном пункте с. Городок Городокского сельсовета**

Устанавливаемые границы прилегающей территории

- к объекту индивидуального жилищного строительства;
- к многоквартирному жилому дому;
- к отдельно стоящему нежилому зданию, строению, сооружению;
- к объектам социального назначения;
- к паркам, скверам;
- к автомобильным дорогам, проездам;
- к границе земельного участка, на котором расположен (не расположен) объект индивидуального жилищного строительства, многоквартирный жилой дом, нежилое здание, строение, сооружение, объект социального назначения, парк, сквер, автомобильная дорога, проезд (нужное подчеркнуть);
- к ограждению объекта индивидуального жилищного строительства, многоквартирного жилого дома, нежилого здания, строения, сооружения, объекта социального назначения, парка, сквера, (нужное подчеркнуть).

с кадастровым номером (объекта, по отношению к которому устанавливается прилегающая территория):

24:25:5801022:16;

Расположенному по адресу (местоположение) Красноярский край, Минусинский район, с. Городок, ул. Красных Партизан, 42;

Сведения о собственнике и (или) ином законном владельце (здания, строения, сооружения, земельного участка):

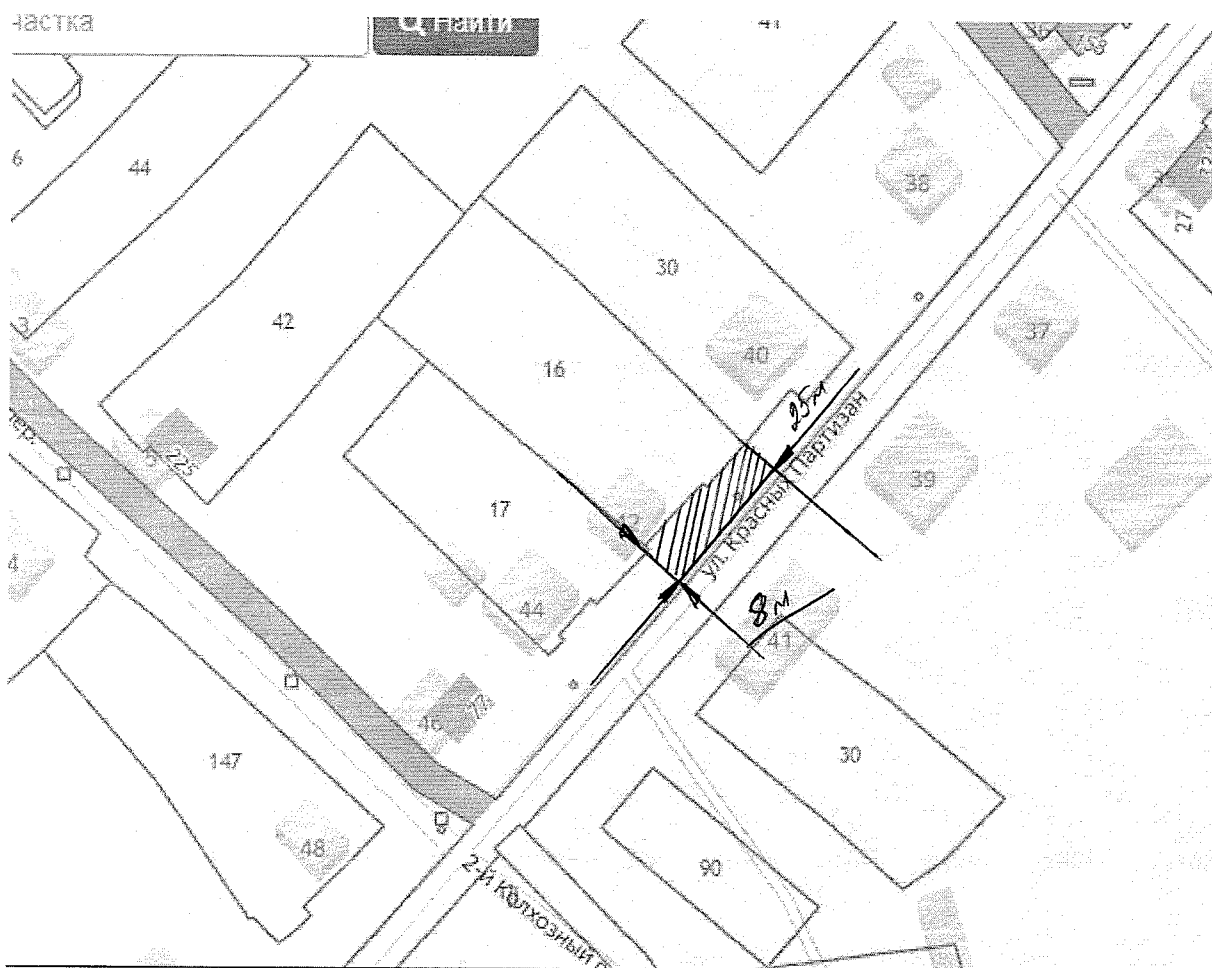
Частная собственность;

Прилегающая территория имеет следующие показатели:


1. Площадь прилегающей территории (основные габаритные размеры) 200 (кв. м);
2. Расстояние по периметру от объекта, к которому устанавливается прилегающая территория 8 м; 25 м;
3. Объекты (в том числе элементы благоустройства), расположенные на прилегающей территории, с их описанием (при наличии):

_____;

4. Наличие озеленения на прилегающей территории: (площадь озеленения _____ кв. м);
 состав озеленения (при наличии – деревья _____ шт., газон, цветники в кв. м _____);
 5. Схема границ прилегающей территории



Условные обозначения:



- граница прилегающей территории с размерами

- границы земельных участков

24:25:5801022:16

- кадастровый номер земельного участка (объекта недвижимости), по отношению к которому устанавливается прилегающая территория

- границы объектов, расположенных на прилегающей территории

Описание границ прилегающей территории к объекту подготовлено ;
Кобцев Роман Анатольевич, инженер администрации Городокского сельсовета
 (ф.и.о., должность лица, наименование уполномоченного органа или организации)




 (подпись)

Кобцев Р.А
 (расшифровка подписи)

Дата подготовки 07.06.2012
 (ДД. ММ. ГГГГ.)

**Описание границ прилегающей территории
к объекту, расположенному в населенном пункте с. Городок Городокского сельсовета**

Устанавливаемые границы прилегающей территории

- к объекту индивидуального жилищного строительства;
- к многоквартирному жилому дому;
- к отдельно стоящему нежилому зданию, строению, сооружению;
- к объектам социального назначения;
- к паркам, скверам;
- к автомобильным дорогам, проездам;
- к границе земельного участка, на котором расположен (не расположен) объект индивидуального жилищного строительства, многоквартирный жилой дом, нежилое здание, строение, сооружение, объект социального назначения, парк, сквер, автомобильная дорога, проезд (нужное подчеркнуть);
- к ограждению объекта индивидуального жилищного строительства, многоквартирного жилого дома, нежилого здания, строения, сооружения, объекта социального назначения, парка, сквера, (нужное подчеркнуть).

с кадастровым номером (объекта, по отношению к которому устанавливается прилегающая территория):

24:25:5801037:30;

Расположенному по адресу (местоположение) Красноярский край, Минусинский район, с. Городок, ул. Красных Партизан, 41-2;

Сведения о собственнике и (или) ином законном владельце (здания, строения, сооружения, земельного участка):

Частная собственность;

Прилегающая территория имеет следующие показатели:

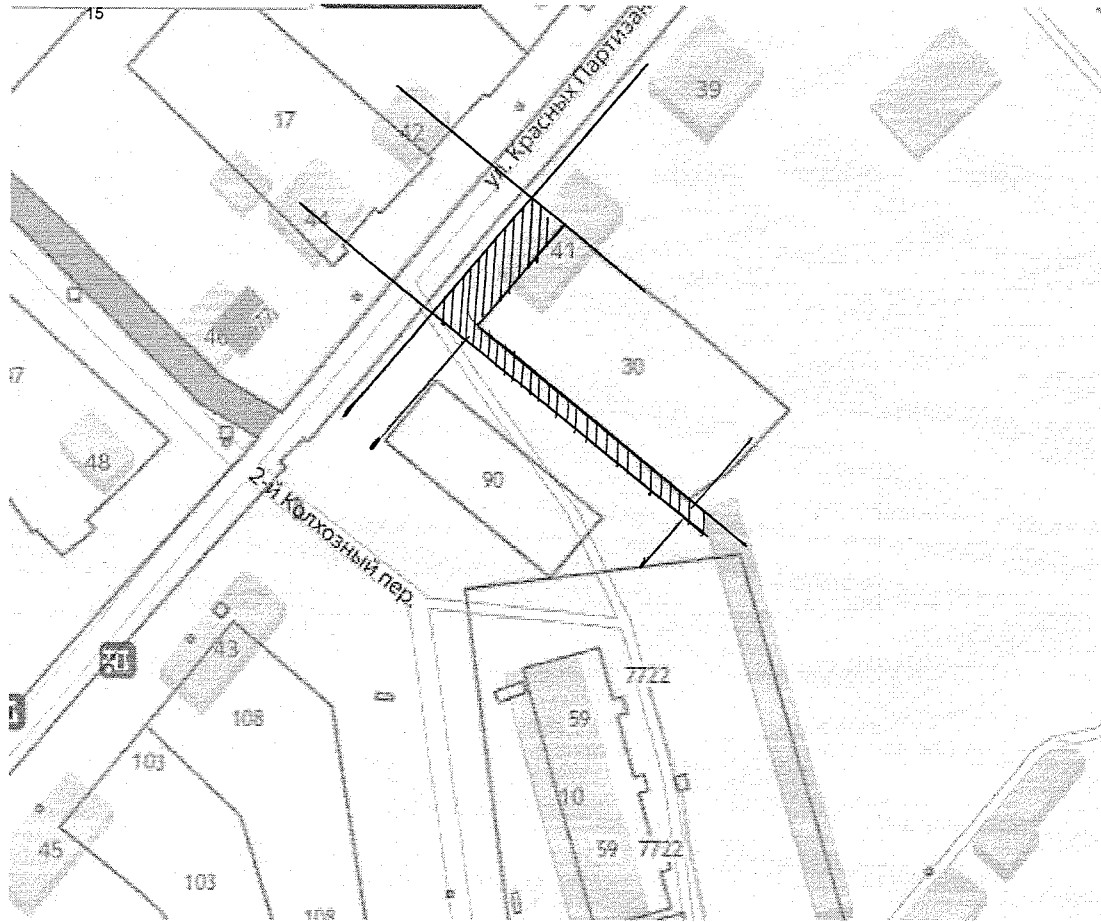
1. Площадь прилегающей территории (основные габаритные размеры) 204 (кв. м);
2. Расстояние по периметру от объекта, к которому устанавливается прилегающая территория 8 м; 23м; 4м; 55м;
3. Объекты (в том числе элементы благоустройства), расположенные на прилегающей территории, с их описанием (при наличии):


_____;

4. Наличие озеленения на прилегающей территории: (площадь озеленения _____ кв. м);
 состав озеленения (при наличии – деревья _____ шт., газон, цветники в кв. м _____);
 5. Схема границ прилегающей территории

Условные

обозначения:

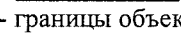


 - граница прилегающей территории с размерами

 - границы земельных участков


24:25:5801037:30

- кадастровый номер земельного участка (объекта недвижимости), по отношению к которому устанавливается прилегающая территория

 - границы объектов, расположенных на прилегающей территории

Описание границ прилегающей территории к объекту подготовлено ;
Кобцев Роман Анатольевич, инженер администрации Городокского сельсовета
 (ф.и.о.; должность лица, наименование уполномоченного органа или организации)




 (подпись)

Кобцев Р.А
 (расшифровка подписи)

Дата подготовки 07.06.2022
 (ДД. ММ. ГГГ.)

**Описание границ прилегающей территории
к объекту, расположенному в населенном пункте с. Городок Городокского сельсовета**

Устанавливаемые границы прилегающей территории

- к объекту индивидуального жилищного строительства;
- к многоквартирному жилому дому;
- к отдельно стоящему нежилому зданию, строению, сооружению;
- к объектам социального назначения;
- к паркам, скверам;
- к автомобильным дорогам, проездам;
- к границе земельного участка, на котором расположен (не расположен) объект индивидуального жилищного строительства, многоквартирный жилой дом, нежилое здание, строение, сооружение, объект социального назначения, парк, сквер, автомобильная дорога, проезд (нужное подчеркнуть);
- к ограждению объекта индивидуального жилищного строительства, многоквартирного жилого дома, нежилого здания, строения, сооружения, объекта социального назначения, парка, сквера, (нужное подчеркнуть).

с кадастровым номером (объекта, по отношению к которому устанавливается прилегающая территория):

24:25:5801037:46;

Расположенному по адресу (местоположение) Красноярский край, Минусинский район, с. Городок, ул. Красных Партизан, 41-1;

Сведения о собственнике и (или) ином законном владельце (здания, строения, сооружения, земельного участка):

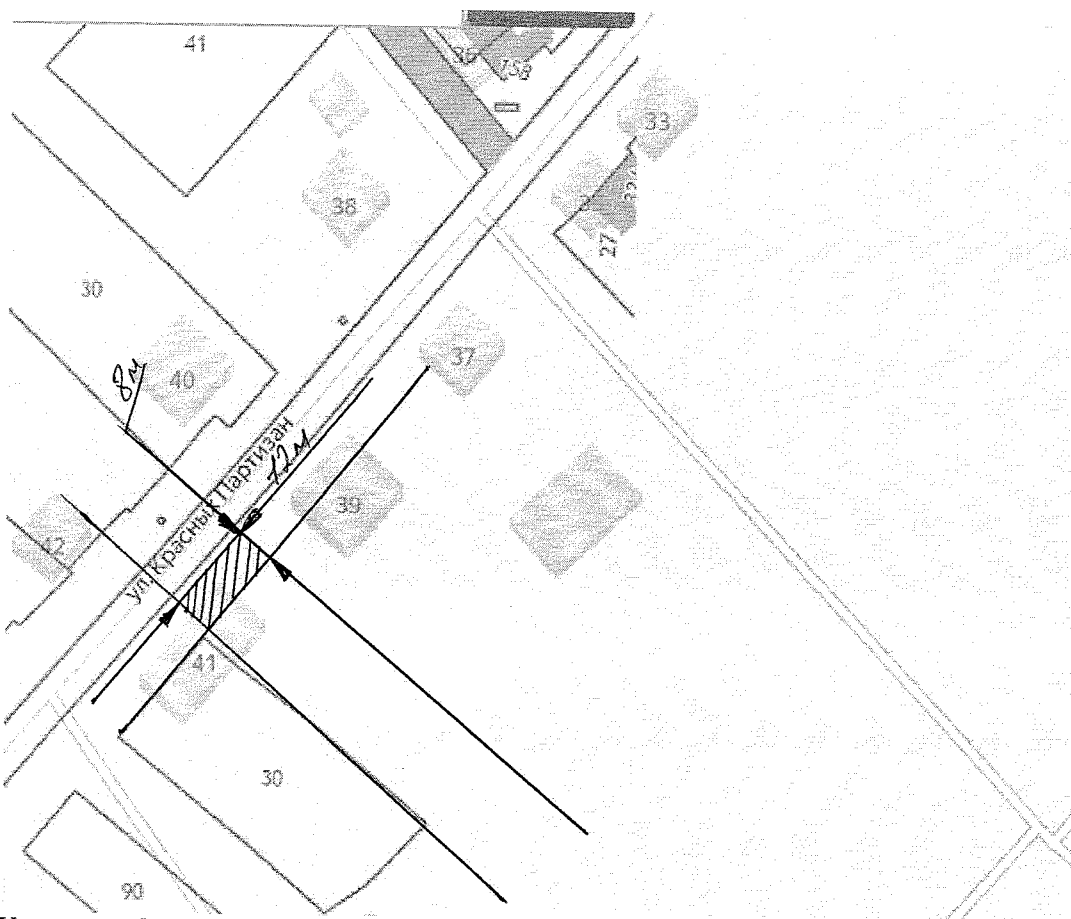
Частная собственность;

Прилегающая территория имеет следующие показатели:


1. Площадь прилегающей территории (основные габаритные размеры) 96 (кв. м);
2. Расстояние по периметру от объекта, к которому устанавливается прилегающая территория 8 м; 12 м;
3. Объекты (в том числе элементы благоустройства), расположенные на прилегающей территории, с их описанием (при наличии):

_____;

4. Наличие озеленения на прилегающей территории: (площадь озеленения _____ кв. м);
состав озеленения (при наличии – деревья _____ шт., газон, цветники в кв. м _____);
5. Схема границ прилегающей территории



Условные обозначения:



- граница прилегающей территории с размерами

- границы земельных участков

24:25:5801037:46

- кадастровый номер земельного участка (объекта недвижимости), по отношению к которому устанавливается прилегающая территория

- границы объектов, расположенных на прилегающей территории

Описание границ прилегающей территории к объекту подготовлено ;
Кобцев Роман Анатольевич, инженер администрации Городокского сельсовета
(Ф.и.о.; должность лица, наименование уполномоченного органа или организации)




(подпись)

Кобцев Р.А
(расшифровка подписи)

Дата подготовки 07.06.2022
(ДД. ММ. ГГГГ.)

**Описание границ прилегающей территории
к объекту, расположенному в населенном пункте с. Городок Городокского сельсовета**

Устанавливаемые границы прилегающей территории

- к объекту индивидуального жилищного строительства;
- к многоквартирному жилому дому;
- к отдельно стоящему нежилому зданию, строению, сооружению;
- к объектам социального назначения;
- к паркам, скверам;
- к автомобильным дорогам, проездам;
- к границе земельного участка, на котором расположен (не расположен) объект индивидуального жилищного строительства, многоквартирный жилой дом, нежилое здание, строение, сооружение, объект социального назначения, парк, сквер, автомобильная дорога, проезд (нужное подчеркнуть);
- к ограждению объекта индивидуального жилищного строительства, многоквартирного жилого дома, нежилого здания, строения, сооружения, объекта социального назначения, парка, сквера, (нужное подчеркнуть).

с кадастровым номером (объекта, по отношению к которому устанавливается прилегающая территория):

24:25:5801022:30;

Расположенному по адресу (местоположение) Красноярский край, Минусинский район, с. Городок, ул. Красных Партизан, 40;

Сведения о собственнике и (или) ином законном владельце (здания, строения, сооружения, земельного участка):

Частная собственность;

Прилегающая территория имеет следующие показатели:


1. Площадь прилегающей территории (основные габаритные размеры) 156 (кв. м);
2. Расстояние по периметру от объекта, к которому устанавливается прилегающая территория 6 м; 26 м;
3. Объекты (в том числе элементы благоустройства), расположенные на прилегающей территории, с их описанием (при наличии):

_____;

4. Наличие озеленения на прилегающей территории: (площадь озеленения _____ кв. м);
 состав озеленения (при наличии – деревья _____ шт., газон, цветники в кв. м _____);
 5. Схема границ прилегающей территории



Условные обозначения:



- граница прилегающей территории с размерами


- границы земельных участков

24:25:5801022:30

- кадастровый номер земельного участка (объекта недвижимости), по отношению к которому устанавливается прилегающая территория

- границы объектов, расположенных на прилегающей территории

Описание границ прилегающей территории к объекту подготовлено ;
Кобцев Роман Анатольевич, инженер администрации Городокского сельсовета
 (ф.и.о.; должность лица, наименование уполномоченного органа или организации)



М.П.

(Handwritten signature)
 (подпись)

Кобцев Р.А
 (расшифровка подписи)

Дата подготовки 07.06.2022
 (ДД. ММ. ГГГГ.)

**Описание границ прилегающей территории
к объекту, расположенному в населенном пункте с. Городок Городокского сельсовета**

Устанавливаемые границы прилегающей территории

- к объекту индивидуального жилищного строительства;
- к многоквартирному жилому дому;
- к отдельно стоящему нежилому зданию, строению, сооружению;
- к объектам социального назначения;
- к паркам, скверам;
- к автомобильным дорогам, проездам;
- к границе земельного участка, на котором расположен (не расположен) объект индивидуального жилищного строительства, многоквартирный жилой дом, нежилое здание, строение, сооружение, объект социального назначения, парк, сквер, автомобильная дорога, проезд (нужное подчеркнуть);
- к ограждению объекта индивидуального жилищного строительства, многоквартирного жилого дома, нежилого здания, строения, сооружения, объекта социального назначения, парка, сквера, (нужное подчеркнуть).

с кадастровым номером (объекта, по отношению к которому устанавливается прилегающая территория):

24:25:5801037:31;

Расположенному по адресу (местоположение) Красноярский край, Минусинский район, с. Городок, ул. Красных Партизан, 39;

Сведения о собственнике и (или) ином законном владельце (здания, строения, сооружения, земельного участка):

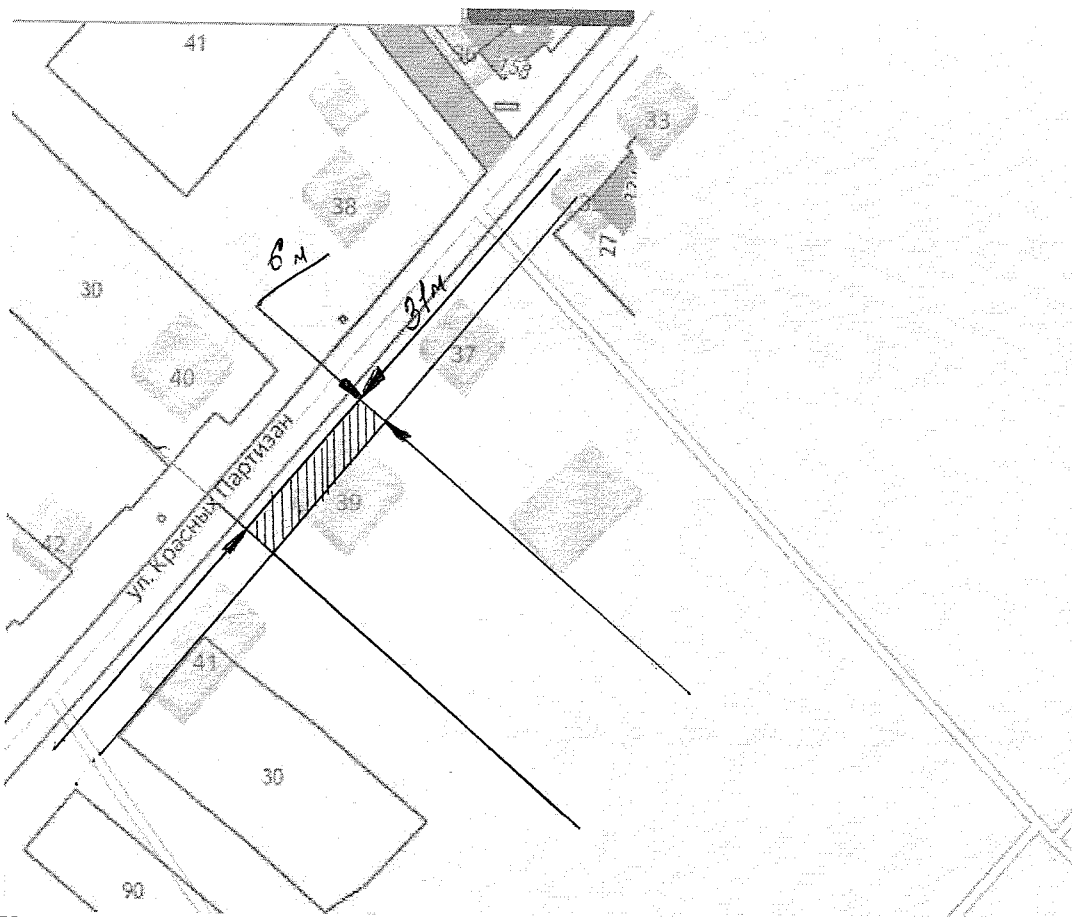
Частная собственность;

Прилегающая территория имеет следующие показатели:

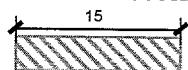
1. Площадь прилегающей территории (основные габаритные размеры) 186 (кв. м);
2. Расстояние по периметру от объекта, к которому устанавливается прилегающая территория 6 м; 31 м;
3. Объекты (в том числе элементы благоустройства), расположенные на прилегающей территории, с их описанием (при наличии):

_____;

4. Наличие озеленения на прилегающей территории: (площадь озеленения _____ кв. м);
 состав озеленения (при наличии – деревья _____ шт., газон, цветники в кв. м _____);
 5. Схема границ прилегающей территории



Условные обозначения:



- граница прилегающей территории с размерами

- границы земельных участков

24:25:5801037:31

- кадастровый номер земельного участка (объекта недвижимости), по отношению к которому устанавливается прилегающая территория

- границы объектов, расположенных на прилегающей территории

Описание границ прилегающей территории к объекту подготовлено ;

Кобцев Роман Анатольевич, инженер администрации Городокского сельсовета

(ф.и.о., должность лица, наименование уполномоченного органа или организации)



[Handwritten signature]
 (подпись)

Кобцев Р.А
 (расшифровка подписи)

Дата подготовки 07.06.2022
 (ДД. ММ. ГГГГ.)

**Описание границ прилегающей территории
к объекту, расположенному в населенном пункте с. Городок Городокского сельсовета**

Устанавливаемые границы прилегающей территории

- к объекту индивидуального жилищного строительства;
- к многоквартирному жилому дому;
- к отдельно стоящему нежилому зданию, строению, сооружению;
- к объектам социального назначения;
- к паркам, скверам;
- к автомобильным дорогам, проездам;
- к границе земельного участка, на котором расположен (не расположен) объект индивидуального жилищного строительства, многоквартирный жилой дом, нежилое здание, строение, сооружение, объект социального назначения, парк, сквер, автомобильная дорога, проезд (нужное подчеркнуть);
- к ограждению объекта индивидуального жилищного строительства, многоквартирного жилого дома, нежилого здания, строения, сооружения, объекта социального назначения, парка, сквера, (нужное подчеркнуть).

с кадастровым номером (объекта, по отношению к которому устанавливается прилегающая территория):

24:25:5801022:36;

Расположенному по адресу (местоположение) Красноярский край, Минусинский район, с. Городок, ул. Красных Партизан, 38;

Сведения о собственнике и (или) ином законном владельце (здания, строения, сооружения, земельного участка):

Частная собственность;

Прилегающая территория имеет следующие показатели:

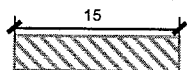
1. Площадь прилегающей территории (основные габаритные размеры) 408 (кв. м);
2. Расстояние по периметру от объекта, к которому устанавливается прилегающая территория 6 м; 46 м; 33 м; 4 м;
3. Объекты (в том числе элементы благоустройства), расположенные на прилегающей территории, с их описанием (при наличии):

_____;

4. Наличие озеленения на прилегающей территории: (площадь озеленения _____ кв. м);
 состав озеленения (при наличии – деревья _____ шт., газон, цветники в кв. м _____);
 5. Схема границ прилегающей территории



Условные обозначения:



- граница прилегающей территории с размерами

- границы земельных участков

24:25:5801022:36


- кадастровый номер земельного участка (объекта недвижимости), по отношению к которому устанавливается прилегающая территория

- границы объектов, расположенных на прилегающей территории

Описание границ прилегающей территории к объекту подготовлено ;

Кобцев Роман Анатольевич, инженер администрации Городокского сельсовета

(Ф.И.О., должность лица, наименование уполномоченного органа или организации)



М.П.

[Handwritten signature]
 (подпись)

Кобцев Р.А
 (расшифровка подписи)

Дата подготовки 07.06.2022
 (ДД, ММ, ГГГГ.)

**Описание границ прилегающей территории
к объекту, расположенному в населенном пункте с. Городок Городковского сельсовета**

Устанавливаемые границы прилегающей территории

- к объекту индивидуального жилищного строительства;
- к многоквартирному жилому дому;
- к отдельно стоящему нежилому зданию, строению, сооружению;
- к объектам социального назначения;
- к паркам, скверам;
- к автомобильным дорогам, проездам;
- к границе земельного участка, на котором расположен (не расположен) объект индивидуального жилищного строительства, многоквартирный жилой дом, нежилое здание, строение, сооружение, объект социального назначения, парк, сквер, автомобильная дорога, проезд (нужное подчеркнуть);
- к ограждению объекта индивидуального жилищного строительства, многоквартирного жилого дома, нежилого здания, строения, сооружения, объекта социального назначения, парка, сквера, (нужное подчеркнуть).

с кадастровым номером (объекта, по отношению к которому устанавливается прилегающая территория):

24:25:5801037:47;

Расположенному по адресу (местоположение) Красноярский край, Минусинский район, с. Городок, ул. Красных Партизан, 37;

Сведения о собственнике и (или) ином законном владельце (здания, строения, сооружения, земельного участка):

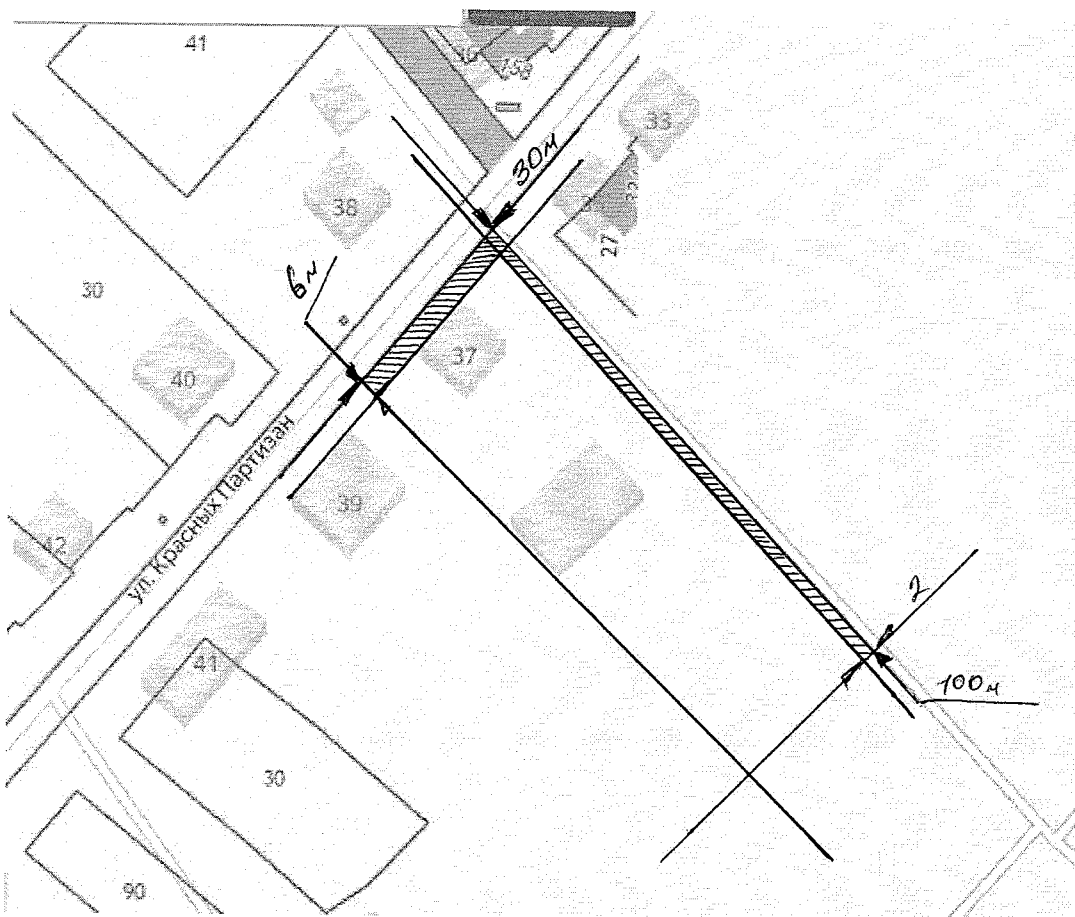
Частная собственность;

Прилегающая территория имеет следующие показатели:

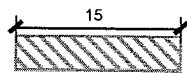
1. Площадь прилегающей территории (основные габаритные размеры) 380 (кв. м);
2. Расстояние по периметру от объекта, к которому устанавливается прилегающая территория 6 м; 30 м; 100 м; 1 м;
3. Объекты (в том числе элементы благоустройства), расположенные на прилегающей территории, с их описанием (при наличии):

_____;

4. Наличие озеленения на прилегающей территории: (площадь озеленения _____ кв. м);
 состав озеленения (при наличии – деревья _____ шт., газон, цветники в кв. м _____);
5. Схема границ прилегающей территории



Условные обозначения:



- граница прилегающей территории с размерами

- границы земельных участков

24:25:5801037:47

- кадастровый номер земельного участка (объекта недвижимости), по отношению к которому устанавливается прилегающая территория

- границы объектов, расположенных на прилегающей территории

Описание границ прилегающей территории к объекту подготовлено ;

Кобцев Роман Анатольевич, инженер администрации Городокского сельсовета


(ф.и.о., должность лица, наименование уполномоченного органа или организации)

М.П.


 (подпись)

Кобцев Р.А
 (расшифровка подписи)

Дата подготовки 07.06.2022
 (ДД. ММ. ГГГГ.)



**Описание границ прилегающей территории
к объекту, расположенному в населенном пункте с. Городок Городокского сельсовета**

Устанавливаемые границы прилегающей территории

- к объекту индивидуального жилищного строительства;
- к многоквартирному жилому дому;
- к отдельно стоящему нежилому зданию, строению, сооружению;
- к объектам социального назначения;
- к паркам, скверам;
- к автомобильным дорогам, проездам;
- к границе земельного участка, на котором расположен (не расположен) объект индивидуального жилищного строительства, многоквартирный жилой дом, нежилое здание, строение, сооружение, объект социального назначения, парк, сквер, автомобильная дорога, проезд (нужное подчеркнуть);
- к ограждению объекта индивидуального жилищного строительства, многоквартирного жилого дома, нежилого здания, строения, сооружения, объекта социального назначения, парка, сквера, (нужное подчеркнуть).

с кадастровым номером (объекта, по отношению к которому устанавливается прилегающая территория):

24:25:5801025:48;

Расположенному по адресу (местоположение) Красноярский край, Минусинский район, с. Городок, ул. Красных Партизан, 36-2;

Сведения о собственнике и (или) ином законном владельце (здания, строения, сооружения, земельного участка):

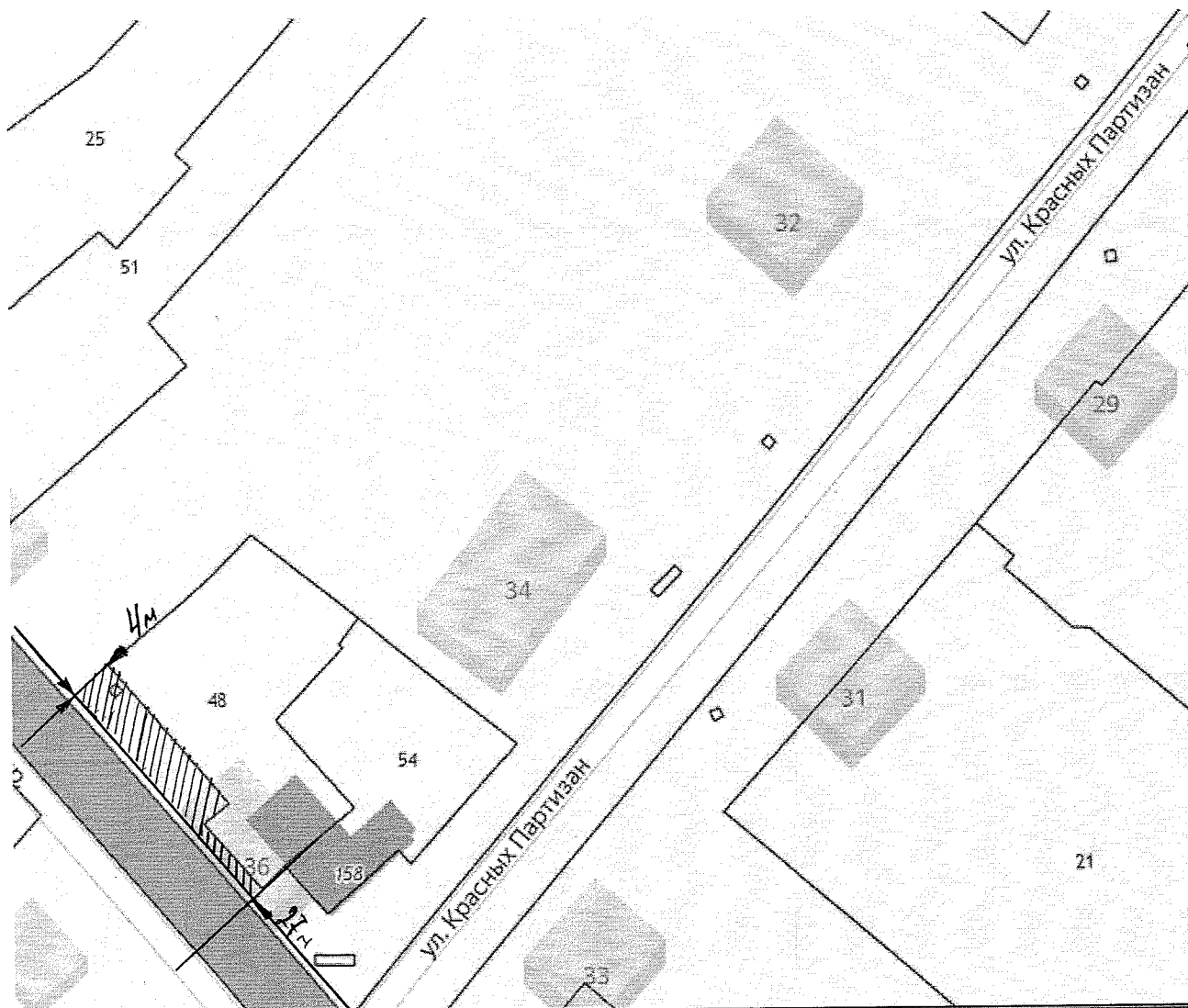
Частная собственность;

Прилегающая территория имеет следующие показатели:


1. Площадь прилегающей территории (основные габаритные размеры) 108 (кв. м);
2. Расстояние по периметру от объекта, к которому устанавливается прилегающая территория 4 м; 27 м;
3. Объекты (в том числе элементы благоустройства), расположенные на прилегающей территории, с их описанием (при наличии):

_____;

4. Наличие озеленения на прилегающей территории: (площадь озеленения _____ кв. м);
 состав озеленения (при наличии – деревья _____ шт., газон, цветники в кв. м _____);
 5. Схема границ прилегающей территории



Условные обозначения:



- граница прилегающей территории с размерами

- границы земельных участков

24:25:5801025:48

- кадастровый номер земельного участка (объекта недвижимости), по отношению к которому устанавливается прилегающая территория

- границы объектов, расположенных на прилегающей территории

Описание границ прилегающей территории к объекту подготовлено ;

Кобцев Роман Анатольевич, инженер администрации Городокского сельсовета

(Ф.И.О., должность лица, наименование уполномоченного органа или организации)



М.П.


 (подпись)

Кобцев Р.А
 (расшифровка подписи)

Дата подготовки 07.06.2022
 (ДД. ММ. ГГГГ.)

**Описание границ прилегающей территории
к объекту, расположенному в населенном пункте с. Городок Городокского сельсовета**

Устанавливаемые границы прилегающей территории

- к объекту индивидуального жилищного строительства;
- к многоквартирному жилому дому;
- к отдельно стоящему нежилому зданию, строению, сооружению;
- к объектам социального назначения;
- к паркам, скверам;
- к автомобильным дорогам, проездам;
- к границе земельного участка, на котором расположен (не расположен) объект индивидуального жилищного строительства, многоквартирный жилой дом, нежилое здание, строение, сооружение, объект социального назначения, парк, сквер, автомобильная дорога, проезд (нужное подчеркнуть);
- к ограждению объекта индивидуального жилищного строительства, многоквартирного жилого дома, нежилого здания, строения, сооружения, объекта социального назначения, парка, сквера, (нужное подчеркнуть).

с кадастровым номером (объекта, по отношению к которому устанавливается прилегающая территория):

24:25:5801025:54;

Расположенному по адресу (местоположение) Красноярский край, Минусинский район, с. Городок, ул. Красных Партизан, 36-1;

Сведения о собственнике и (или) ином законном владельце (здания, строения, сооружения, земельного участка):

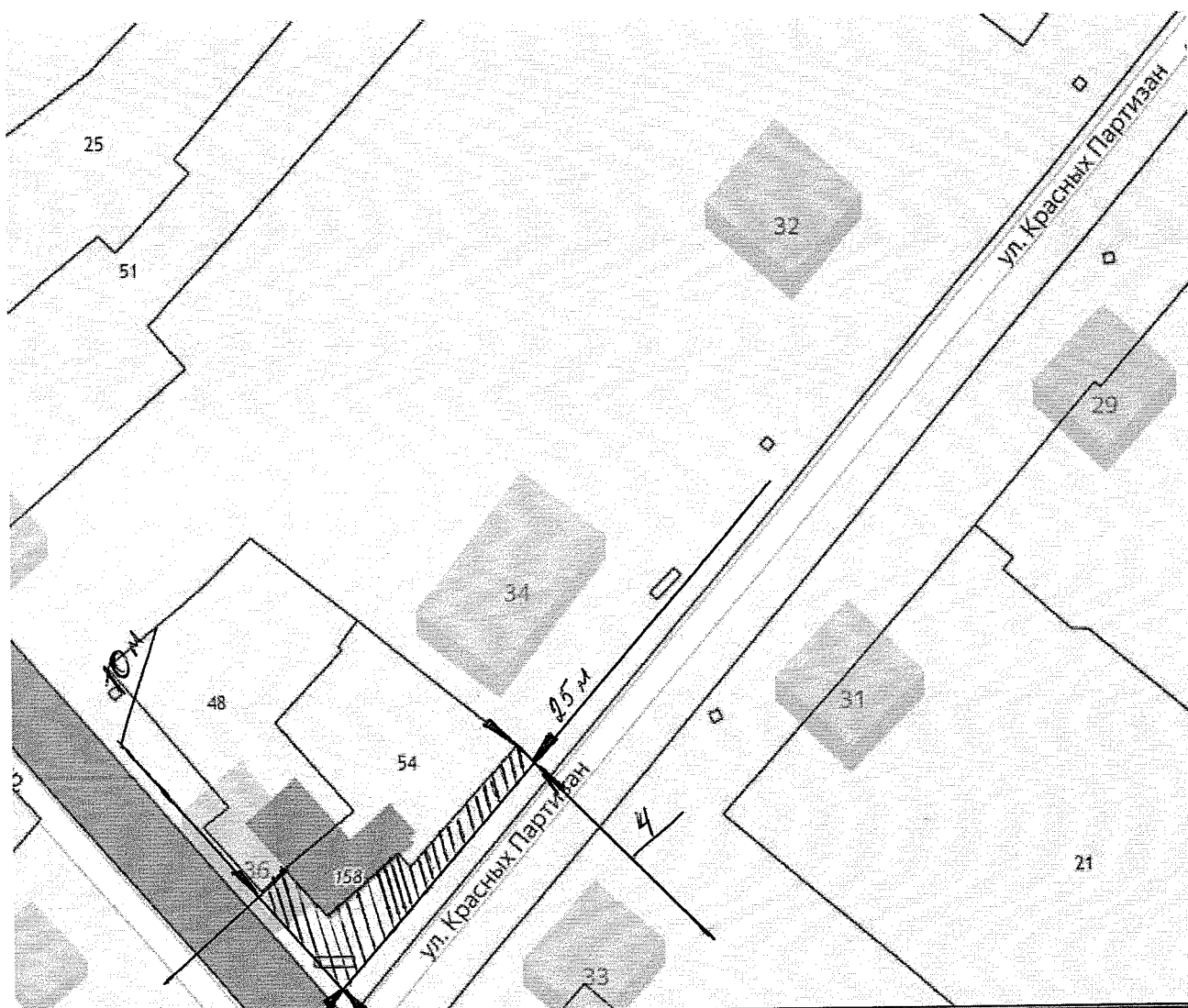
Частная собственность;

Прилегающая территория имеет следующие показатели:

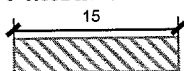
1. Площадь прилегающей территории (основные габаритные размеры) 140 (кв. м);
2. Расстояние по периметру от объекта, к которому устанавливается прилегающая территория 4 м; 35 м;
3. Объекты (в том числе элементы благоустройства), расположенные на прилегающей территории, с их описанием (при наличии):

_____;

4. Наличие озеленения на прилегающей территории: (площадь озеленения _____ кв. м);
 состав озеленения (при наличии – деревья _____ шт., газон, цветники в кв. м _____);
 5. Схема границ прилегающей территории



Условные обозначения:



- граница прилегающей территории с размерами

- границы земельных участков

24:25:5801025:54


- кадастровый номер земельного участка (объекта недвижимости), по отношению к которому устанавливается прилегающая территория

- границы объектов, расположенных на прилегающей территории

Описание границ прилегающей территории к объекту подготовлено ;

Кобцев Роман Анатольевич, инженер администрации Городокского сельсовета

(ф.и.о., должность лица, наименование уполномоченного органа или организации)



Дата подготовки

07.06.2022

(Д. ММ. ГТТГ.)

(подпись)

Кобцев Р.А
 (расшифровка подписи)

**Описание границ прилегающей территории
к объекту, расположенному в населенном пункте с. Городок Городокского сельсовета**

Устанавливаемые границы прилегающей территории

- к объекту индивидуального жилищного строительства;
- к многоквартирному жилому дому;
- к отдельно стоящему нежилому зданию, строению, сооружению;
- к объектам социального назначения;
- к паркам, скверам;
- к автомобильным дорогам, проездам;
- к границе земельного участка, на котором расположен (не расположен) объект индивидуального жилищного строительства, многоквартирный жилой дом, нежилое здание, строение, сооружение, объект социального назначения, парк, сквер, автомобильная дорога, проезд (нужное подчеркнуть);
- к ограждению объекта индивидуального жилищного строительства, многоквартирного жилого дома, нежилого здания, строения, сооружения, объекта социального назначения, парка, сквера, (нужное подчеркнуть).

с кадастровым номером (объекта, по отношению к которому устанавливается прилегающая территория):

24:25:5801023:27;

Расположенному по адресу (местоположение) Красноярский край, Минусинский район, с. Городок, ул. Красных Партизан, 35;

Сведения о собственнике и (или) ином законном владельце (здания, строения, сооружения, земельного участка):

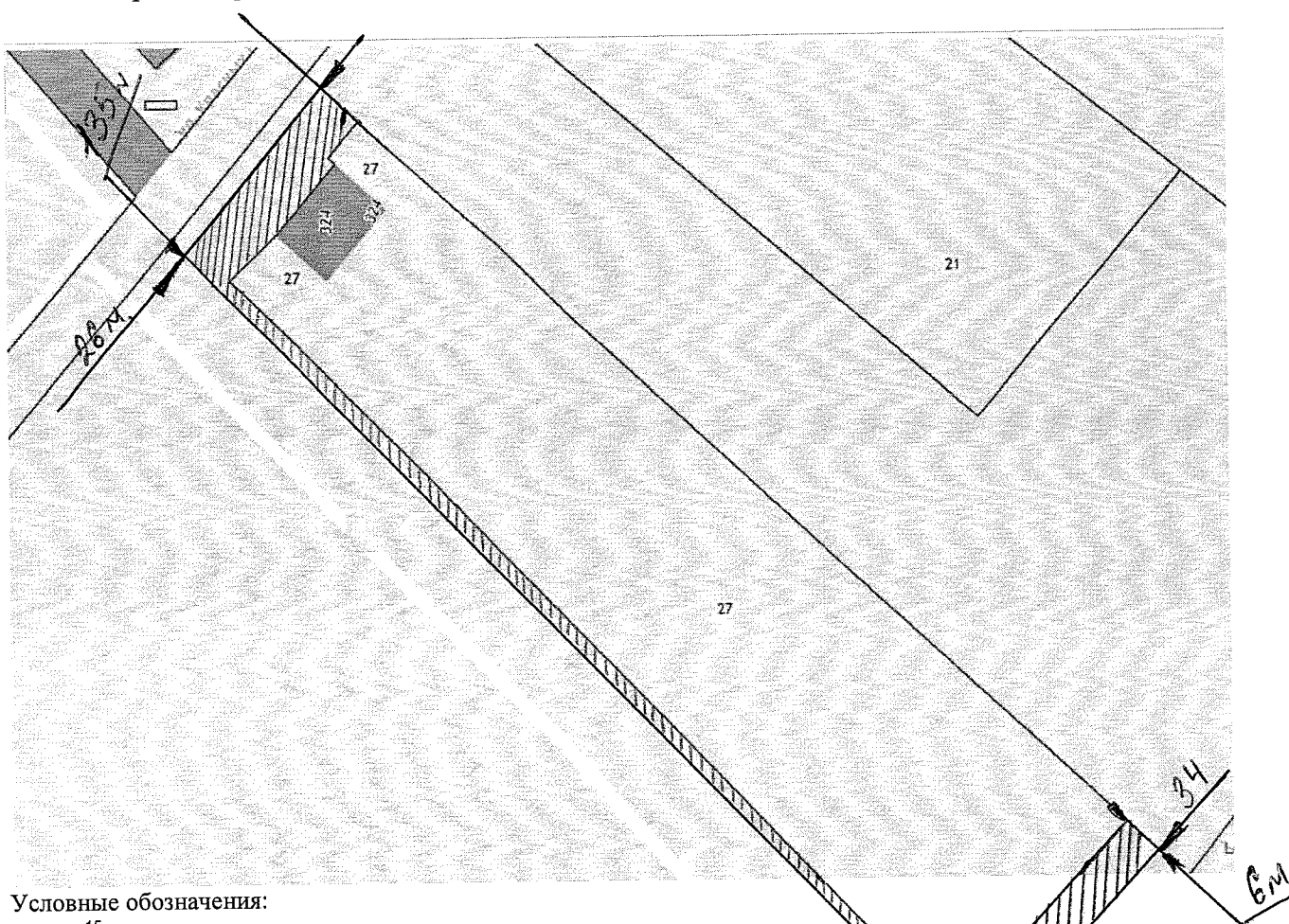
Частная собственность;

Прилегающая территория имеет следующие показатели:

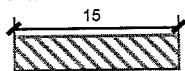
1. Площадь прилегающей территории (основные габаритные размеры) 495 (кв. м);
2. Расстояние по периметру от объекта, к которому устанавливается прилегающая территория 6 м; 26 м; 1 м; 35 м; 6 м; 34;
3. Объекты (в том числе элементы благоустройства), расположенные на прилегающей территории, с их описанием (при наличии):

_____;

4. Наличие озеленения на прилегающей территории: (площадь озеленения _____ кв. м);
 состав озеленения (при наличии – деревья _____ шт., газон, цветники в кв. м _____);
5. Схема границ прилегающей территории



Условные обозначения:



- граница прилегающей территории с размерами

- границы земельных участков

24:25:5801023:27


- кадастровый номер земельного участка (объекта недвижимости), по отношению к которому устанавливается прилегающая территория

- границы объектов, расположенных на прилегающей территории

Описание границ прилегающей территории к объекту подготовлено ;

Кобцев Роман Анатольевич, инженер администрации Городокского сельсовета

(ф.и.о.; должность лица, наименование уполномоченного органа или организации)



[Handwritten signature]
 (подпись)

Кобцев Р.А
 (расшифровка подписи)

Дата подготовки 07.06.2022
 (ДД. ММ. ГГГГ.)

**Описание границ прилегающей территории
к объекту, расположенному в населенном пункте с. Городок Городокского сельсовета**

Устанавливаемые границы прилегающей территории

- к объекту индивидуального жилищного строительства;
- к многоквартирному жилому дому;
- к отдельно стоящему нежилому зданию, строению, сооружению;
- к объектам социального назначения;
- к паркам, скверам;
- к автомобильным дорогам, проездам;
- к границе земельного участка, на котором расположен (не расположен) объект индивидуального жилищного строительства, многоквартирный жилой дом, нежилое здание, строение, сооружение, объект социального назначения, парк, сквер, автомобильная дорога, проезд (нужное подчеркнуть);
- к ограждению объекта индивидуального жилищного строительства, многоквартирного жилого дома, нежилого здания, строения, сооружения, объекта социального назначения, парка, сквера, (нужное подчеркнуть).

с кадастровым номером (объекта, по отношению к которому устанавливается прилегающая территория):

24:25:5801025:61;

Расположенному по адресу (местоположение) Красноярский край, Минусинский район, с. Городок, ул. Красных Партизан, 34-2;

Сведения о собственнике и (или) ином законном владельце (здания, строения, сооружения, земельного участка):

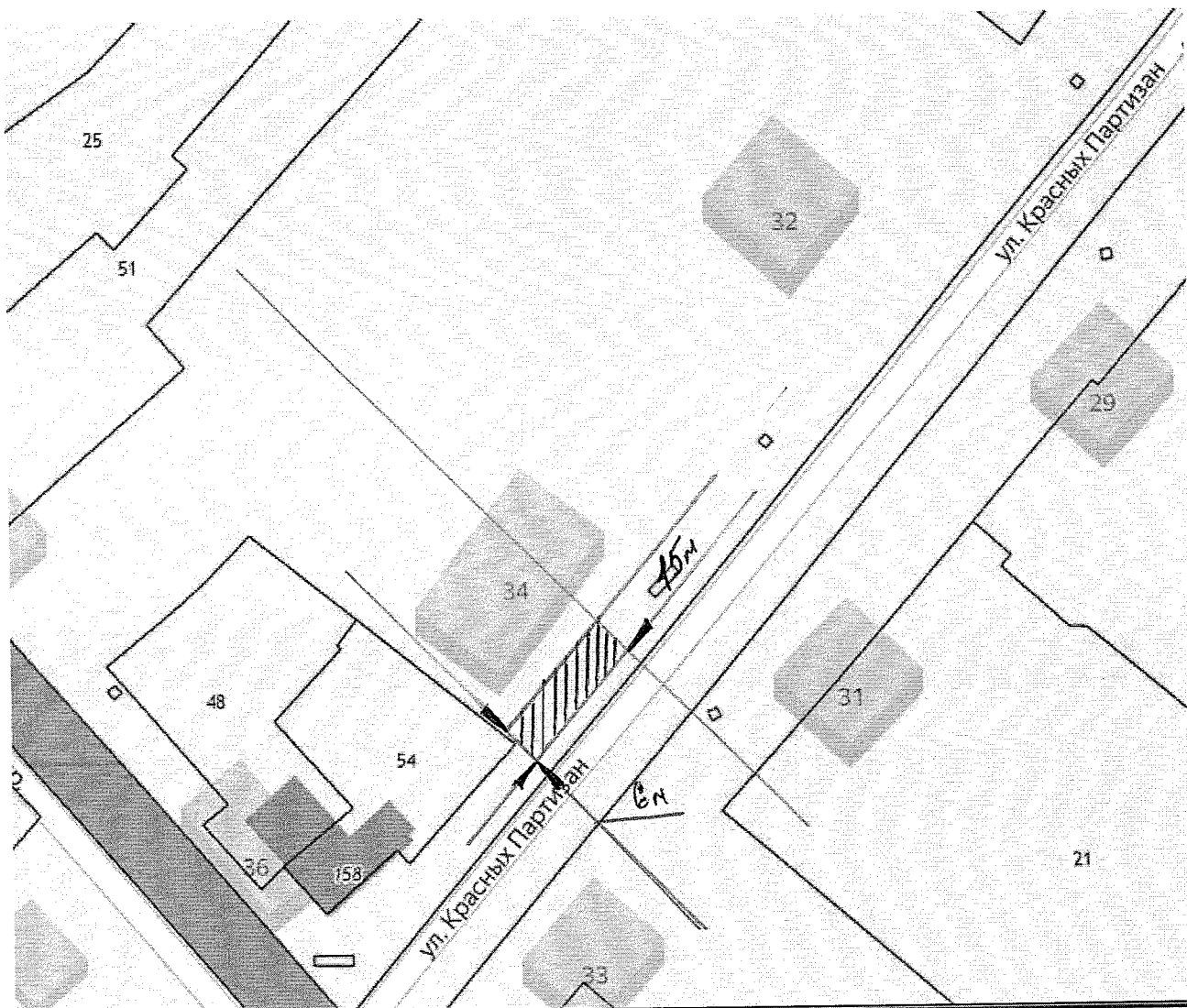
Частная собственность;

Прилегающая территория имеет следующие показатели:


1. Площадь прилегающей территории (основные габаритные размеры) 90 (кв. м);
2. Расстояние по периметру от объекта, к которому устанавливается прилегающая территория 6 м; 15 м;
3. Объекты (в том числе элементы благоустройства), расположенные на прилегающей территории, с их описанием (при наличии):

_____ ;
_____ ;
_____ ;

4. Наличие озеленения на прилегающей территории: (площадь озеленения _____ кв. м);
 состав озеленения (при наличии – деревья _____ шт., газон, цветники в кв. м _____);
 5. Схема границ прилегающей территории



Условные обозначения:



- граница прилегающей территории с размерами


- границы земельных участков


24:25:5801025:61

- кадастровый номер земельного участка (объекта недвижимости), по отношению к которому устанавливается прилегающая территория

- границы объектов, расположенных на прилегающей территории

Описание границ прилегающей территории к объекту подготовлено ;
 Кобцев Роман Анатольевич, инженер администрации Городокского сельсовета
 (ф.и.о., должность лица, наименование уполномоченного органа или организации)




 (подпись)

Кобцев Р.А
 (расшифровка подписи)

Дата подготовки 07.06.2022
 (Д. ММ. ГТТГ.)

**Описание границ прилегающей территории
к объекту, расположенному в населенном пункте с. Городок Городокского сельсовета**

Устанавливаемые границы прилегающей территории

- к объекту индивидуального жилищного строительства;
- к многоквартирному жилому дому;
- к отдельно стоящему нежилому зданию, строению, сооружению;
- к объектам социального назначения;
- к паркам, скверам;
- к автомобильным дорогам, проездам;
- к границе земельного участка, на котором расположен (не расположен) объект индивидуального жилищного строительства, многоквартирный жилой дом, нежилое здание, строение, сооружение, объект социального назначения, парк, сквер, автомобильная дорога, проезд (нужное подчеркнуть);
- к ограждению объекта индивидуального жилищного строительства, многоквартирного жилого дома, нежилого здания, строения, сооружения, объекта социального назначения, парка, сквера, (нужное подчеркнуть).

с кадастровым номером (объекта, по отношению к которому устанавливается прилегающая территория):

24:25:5801025:53;

Расположенному по адресу (местоположение) Красноярский край, Минусинский район, с. Городок, ул. Красных Партизан, 34-1;

Сведения о собственнике и (или) ином законном владельце (здания, строения, сооружения, земельного участка):

Частная собственность;

Прилегающая территория имеет следующие показатели:

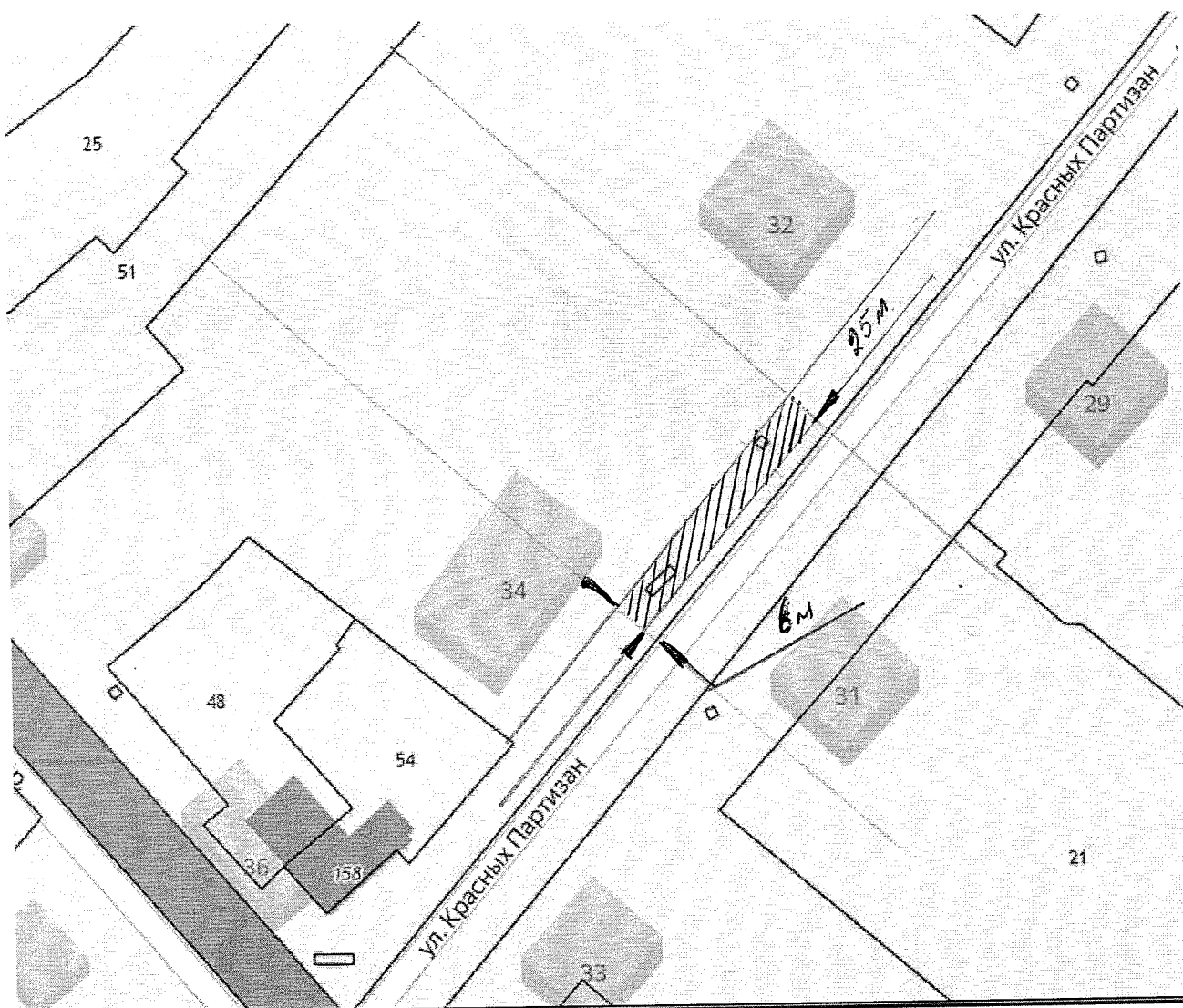
1. Площадь прилегающей территории (основные габаритные размеры) 150 (кв. м);
2. Расстояние по периметру от объекта, к которому устанавливается прилегающая территория 6 м; 25 м;
3. Объекты (в том числе элементы благоустройства), расположенные на прилегающей территории, с их описанием (при наличии):

_____;

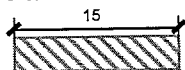
_____;

_____;

4. Наличие озеленения на прилегающей территории: (площадь озеленения _____ кв. м);
 состав озеленения (при наличии – деревья _____ шт., газон, цветники в кв. м _____);
 5. Схема границ прилегающей территории



Условные обозначения:



- граница прилегающей территории с размерами


- границы земельных участков

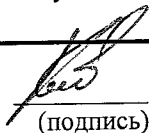
24:25:5801025:53

- кадастровый номер земельного участка (объекта недвижимости), по отношению к которому устанавливается прилегающая территория

- границы объектов, расположенных на прилегающей территории

Описание границ прилегающей территории к объекту подготовлено ;
 Кобцев Роман Анатольевич, инженер администрации Городокского сельсовета
 (ф.и.о., должность лица, наименование уполномоченного органа или организации)




 (подпись)

Кобцев Р.А
 (расшифровка подписи)

Дата подготовки 07.06.2022
 (ДД. ММ. ГГГГ.)

**Описание границ прилегающей территории
к объекту, расположенному в населенном пункте с. Городок Городокского сельсовета**

Устанавливаемые границы прилегающей территории

- к объекту индивидуального жилищного строительства;
- к многоквартирному жилому дому;
- к отдельно стоящему нежилому зданию, строению, сооружению;
- к объектам социального назначения;
- к паркам, скверам;
- к автомобильным дорогам, проездам;
- к границе земельного участка, на котором расположен (не расположен) объект индивидуального жилищного строительства, многоквартирный жилой дом, нежилое здание, строение, сооружение, объект социального назначения, парк, сквер, автомобильная дорога, проезд (нужное подчеркнуть);
- к ограждению объекта индивидуального жилищного строительства, многоквартирного жилого дома, нежилого здания, строения, сооружения, объекта социального назначения, парка, сквера, (нужное подчеркнуть).

с кадастровым номером (объекта, по отношению к которому устанавливается прилегающая территория):

24:25:5801023:28;

Расположенному по адресу (местоположение) Красноярский край, Минусинский район, с. Городок, ул. Красных Партизан, 33;

Сведения о собственнике и (или) ином законном владельце (здания, строения, сооружения, земельного участка):

Частная собственность;

Прилегающая территория имеет следующие показатели:


1. Площадь прилегающей территории (основные габаритные размеры) 392 (кв. м);
2. Расстояние по периметру от объекта, к которому устанавливается прилегающая территория 6 м; 22 м, 10 м, 26 м;
3. Объекты (в том числе элементы благоустройства), расположенные на прилегающей территории, с их описанием (при наличии):

_____ ;
_____ ;
_____ ;

4. Наличие озеленения на прилегающей территории: (площадь озеленения _____ кв. м);
 состав озеленения (при наличии – деревья _____ шт., газон, цветники в кв. м _____);
 5. Схема границ прилегающей территории



Условные обозначения:



- граница прилегающей территории с размерами

- границы земельных участков

24:25:5801023:28


- кадастровый номер земельного участка (объекта недвижимости), по отношению к которому устанавливается прилегающая территория

- границы объектов, расположенных на прилегающей территории

Описание границ прилегающей территории к объекту подготовлено ;

Кобцев Роман Анатольевич, инженер администрации Городокского сельсовета

(Ф.и.о., должность лица, наименование уполномоченного органа или организации)



М.П.

Кобцев
 (подпись)

Кобцев Р.А
 (расшифровка подписи)

Дата подготовки 07.06.2022
 (ДД. ММ. ГГГГ.)

**Описание границ прилегающей территории
к объекту, расположенному в населенном пункте с. Городок Городокского сельсовета**

Устанавливаемые границы прилегающей территории

- к объекту индивидуального жилищного строительства;
- к многоквартирному жилому дому;
- к отдельно стоящему нежилому зданию, строению, сооружению;
- к объектам социального назначения;
- к паркам, скверам;
- к автомобильным дорогам, проездам;
- к границе земельного участка, на котором расположен (не расположен) объект индивидуального жилищного строительства, многоквартирный жилой дом, нежилое здание, строение, сооружение, объект социального назначения, парк, сквер, автомобильная дорога, проезд (нужное подчеркнуть);
- к ограждению объекта индивидуального жилищного строительства, многоквартирного жилого дома, нежилого здания, строения, сооружения, объекта социального назначения, парка, сквера, (нужное подчеркнуть).

с кадастровым номером (объекта, по отношению к которому устанавливается прилегающая территория):

без КН _____;

Расположенному по адресу (местоположение) Красноярский край, Минусинский район, с. Городок, ул. Красных Партизан, 32-1;

Сведения о собственнике и (или) ином законном владельце (здания, строения, сооружения, земельного участка):

Частная собственность _____;

Прилегающая территория имеет следующие показатели:


1. Площадь прилегающей территории (основные габаритные размеры) 230 (кв. м);
2. Расстояние по периметру от объекта, к которому устанавливается прилегающая территория 10 м; 23 м;
3. Объекты (в том числе элементы благоустройства), расположенные на прилегающей территории, с их описанием (при наличии):

_____;

4. Наличие озеленения на прилегающей территории: (площадь озеленения _____ кв. м);
 состав озеленения (при наличии – деревья _____ шт., газон, цветники в кв. м _____);
 5. Схема границ прилегающей территории



Условные обозначения:



- граница прилегающей территории с размерами

- границы земельных участков

Без КН

- кадастровый номер земельного участка (объекта недвижимости), по отношению к которому устанавливается прилегающая территория

- границы объектов, расположенных на прилегающей территории

Описание границ прилегающей территории к объекту подготовлено ;

Кобцев Роман Анатольевич, инженер администрации Городокского сельсовета

(ф.и.о.; должность лица, наименование уполномоченного органа или организации)



М.П.


 (подпись)

Кобцев Р.А
 (расшифровка подписи)

Дата подготовки: 07.06.2022
 (ДД. ММ. ГГГГ.)

**Описание границ прилегающей территории
к объекту, расположенному в населенном пункте с. Городок Городокского сельсовета**

Устанавливаемые границы прилегающей территории

- к объекту индивидуального жилищного строительства;
- к многоквартирному жилому дому;
- к отдельно стоящему нежилому зданию, строению, сооружению;
- к объектам социального назначения;
- к паркам, скверам;
- к автомобильным дорогам, проездам;
- к границе земельного участка, на котором расположен (не расположен) объект индивидуального жилищного строительства, многоквартирный жилой дом, нежилое здание, строение, сооружение, объект социального назначения, парк, сквер, автомобильная дорога, проезд (нужное подчеркнуть);
- к ограждению объекта индивидуального жилищного строительства, многоквартирного жилого дома, нежилого здания, строения, сооружения, объекта социального назначения, парка, сквера, (нужное подчеркнуть).

с кадастровым номером (объекта, по отношению к которому устанавливается прилегающая территория):

24:25:5801025:72;

Расположенному по адресу (местоположение) Красноярский край, Минусинский район, с. Городок, ул. Красных Партизан, 32-2;

Сведения о собственнике и (или) ином законном владельце (здания, строения, сооружения, земельного участка):

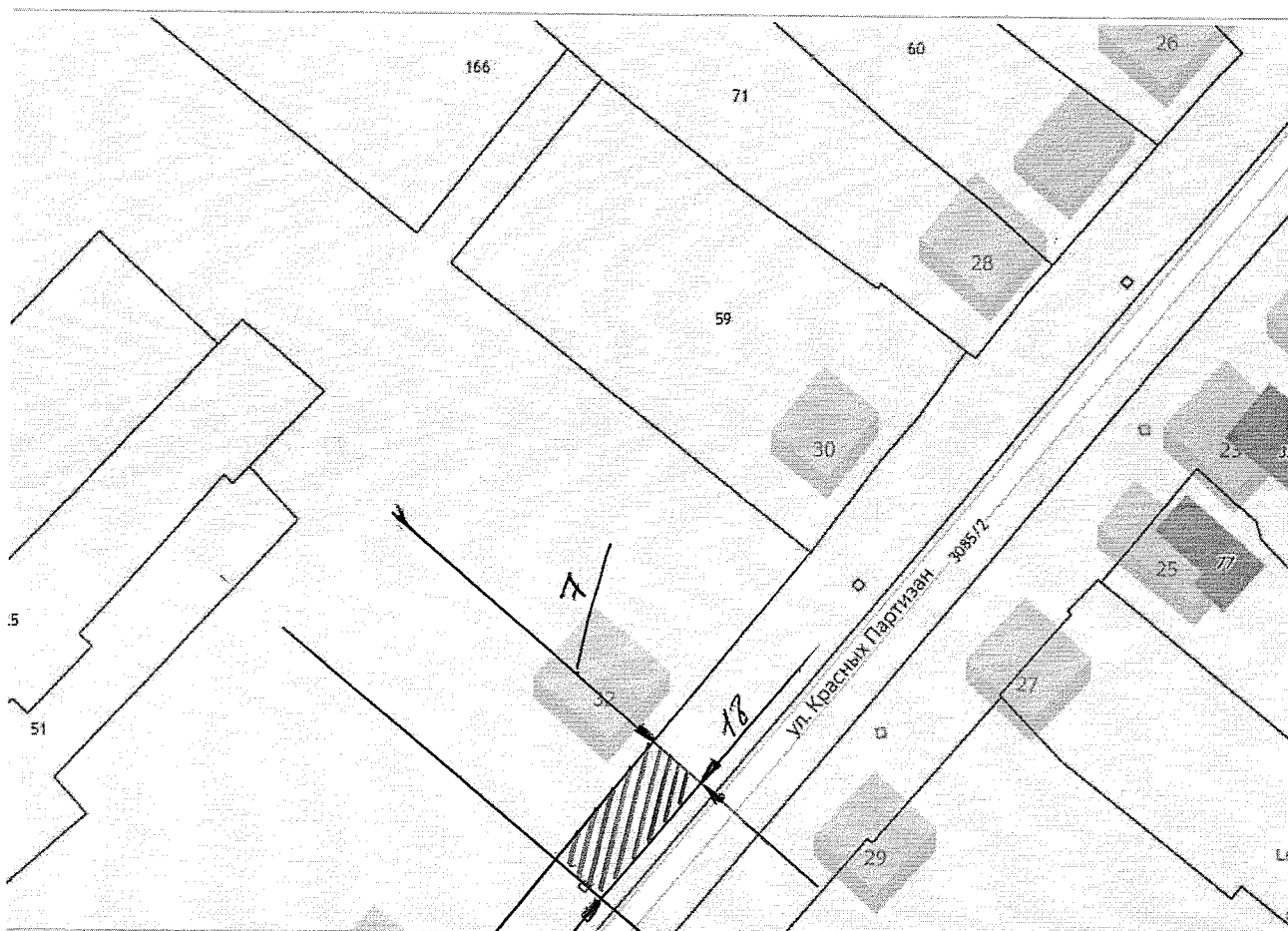
Частная собственность;

Прилегающая территория имеет следующие показатели:

1. Площадь прилегающей территории (основные габаритные размеры) 126 (кв. м);
2. Расстояние по периметру от объекта, к которому устанавливается прилегающая территория 7 м; 18 м;
3. Объекты (в том числе элементы благоустройства), расположенные на прилегающей территории, с их описанием (при наличии):

_____;

4. Наличие озеленения на прилегающей территории: (площадь озеленения _____ кв. м);
 состав озеленения (при наличии – деревья _____ шт., газон, цветники в кв. м _____);
 5. Схема границ прилегающей территории



Условные обозначения:



- граница прилегающей территории с размерами

- границы земельных участков

24:25:5801025:72

- кадастровый номер земельного участка (объекта недвижимости), по отношению к которому устанавливается прилегающая территория

- границы объектов, расположенных на прилегающей территории

Описание границ прилегающей территории к объекту подготовлено ;

Кобцев Роман Анатольевич, инженер администрации Городокского сельсовета

(ф.и.о., должность лица, наименование уполномоченного органа или организации)



[Handwritten signature]
 (подпись)

Кобцев Р.А
 (расшифровка подписи)

Дата подготовки 07.06.2022
 (ДД. ММ. ГГГГ.)

**Описание границ прилегающей территории
к объекту, расположенному в населенном пункте с. Городок Городковского сельсовета**

Устанавливаемые границы прилегающей территории

- к объекту индивидуального жилищного строительства;
- к многоквартирному жилому дому;
- к отдельно стоящему нежилому зданию, строению, сооружению;
- к объектам социального назначения;
- к паркам, скверам;
- к автомобильным дорогам, проездам;
- к границе земельного участка, на котором расположен (не расположен) объект индивидуального жилищного строительства, многоквартирный жилой дом, нежилое здание, строение, сооружение, объект социального назначения, парк, сквер, автомобильная дорога, проезд (нужное подчеркнуть);
- к ограждению объекта индивидуального жилищного строительства, многоквартирного жилого дома, нежилого здания, строения, сооружения, объекта социального назначения, парка, сквера, (нужное подчеркнуть).

с кадастровым номером (объекта, по отношению к которому устанавливается прилегающая территория):

24:25:5801023:21 ;

Расположенному по адресу (местоположение) Красноярский край, Минусинский район, с. Городок, ул. Красных Партизан, 31;

Сведения о собственнике и (или) ином законном владельце (здания, строения, сооружения, земельного участка):

Частная собственность ;

Прилегающая территория имеет следующие показатели:

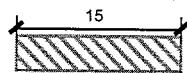
1. Площадь прилегающей территории (основные габаритные размеры) 608 (кв. м);
2. Расстояние по периметру от объекта, к которому устанавливается прилегающая территория 6 м; 38 м, 10 м, 38 м;
3. Объекты (в том числе элементы благоустройства), расположенные на прилегающей территории, с их описанием (при наличии):

_____;

4. Наличие озеленения на прилегающей территории: (площадь озеленения _____ кв. м);
 состав озеленения (при наличии – деревья _____ шт., газон, цветники в кв. м _____);
5. Схема границ прилегающей территории



Условные обозначения:



- граница прилегающей территории с размерами

- границы земельных участков

24:25:5801023:21

- кадастровый номер земельного участка (объекта недвижимости), по отношению к которому устанавливается прилегающая территория


- границы объектов, расположенных на прилегающей территории

Описание границ прилегающей территории к объекту подготовлено ;

Кобцев Роман Анатольевич, инженер администрации Городокского сельсовета


(ф.и.о., должность лица, наименование уполномоченного органа или организации)

М.П.


 (подпись)

Кобцев Р.А
 (расшифровка подписи)

Дата подготовки 07.06.2022
 (ДД. ММ. ГГГГ.)



**Описание границ прилегающей территории
к объекту, расположенному в населенном пункте с. Городок Городокского сельсовета**

Устанавливаемые границы прилегающей территории

- к объекту индивидуального жилищного строительства;
- к многоквартирному жилому дому;
- к отдельно стоящему нежилому зданию, строению, сооружению;
- к объектам социального назначения;
- к паркам, скверам;
- к автомобильным дорогам, проездам;
- к границе земельного участка, на котором расположен (не расположен) объект индивидуального жилищного строительства, многоквартирный жилой дом, нежилое здание, строение, сооружение, объект социального назначения, парк, сквер, автомобильная дорога, проезд (нужное подчеркнуть);
- к ограждению объекта индивидуального жилищного строительства, многоквартирного жилого дома, нежилого здания, строения, сооружения, объекта социального назначения, парка, сквера, (нужное подчеркнуть).

с кадастровым номером (объекта, по отношению к которому устанавливается прилегающая территория):

24:25:5801025:59;

Расположенному по адресу (местоположение) Красноярский край, Минусинский район, с. Городок, ул. Красных Партизан, 30;

Сведения о собственнике и (или) ином законном владельце (здания, строения, сооружения, земельного участка):

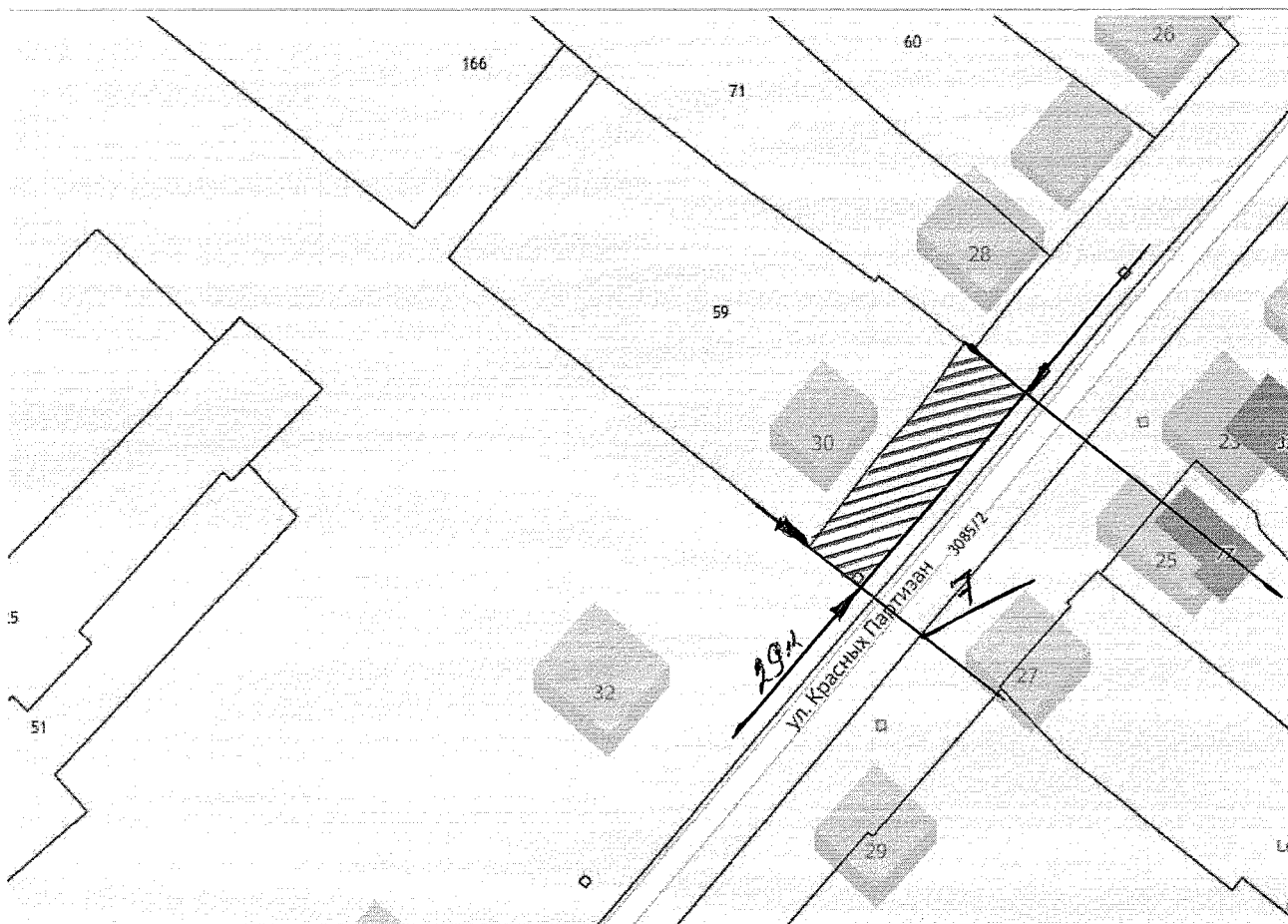
Частная собственность;

Прилегающая территория имеет следующие показатели:

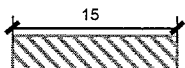
1. Площадь прилегающей территории (основные габаритные размеры) 203 (кв. м);
2. Расстояние по периметру от объекта, к которому устанавливается прилегающая территория 7 м; 29 м;
3. Объекты (в том числе элементы благоустройства), расположенные на прилегающей территории, с их описанием (при наличии):

_____;

4. Наличие озеленения на прилегающей территории: (площадь озеленения _____ кв. м);
 состав озеленения (при наличии – деревья _____ шт., газон, цветники в кв. м _____);
 5. Схема границ прилегающей территории



Условные обозначения:



- граница прилегающей территории с размерами

- границы земельных участков

24:25:5801025:59


- кадастровый номер земельного участка (объекта недвижимости), по отношению к которому устанавливается прилегающая территория

- границы объектов, расположенных на прилегающей территории

Описание границ прилегающей территории к объекту подготовлено ;

Кобцев Роман Анатольевич, инженер администрации Городокского сельсовета

(ф.и.о., должность лица, наименование уполномоченного органа или организации)



Дата подготовки 07.06.2022

(ДД. ММ. ГГГ.)


(подпись)

Кобцев Р.А
(расшифровка подписи)

**Описание границ прилегающей территории
к объекту, расположенному в населенном пункте с. Городок Городокского сельсовета**

Устанавливаемые границы прилегающей территории

- к объекту индивидуального жилищного строительства;
- к многоквартирному жилому дому;
- к отдельно стоящему нежилому зданию, строению, сооружению;
- к объектам социального назначения;
- к паркам, скверам;
- к автомобильным дорогам, проездам;
- к границе земельного участка, на котором расположен (не расположен) объект индивидуального жилищного строительства, многоквартирный жилой дом, нежилое здание, строение, сооружение, объект социального назначения, парк, сквер, автомобильная дорога, проезд (нужное подчеркнуть);
- к ограждению объекта индивидуального жилищного строительства, многоквартирного жилого дома, нежилого здания, строения, сооружения, объекта социального назначения, парка, сквера, (нужное подчеркнуть).

с кадастровым номером (объекта, по отношению к которому устанавливается прилегающая территория):

24:25:5801023:25;

Расположенному по адресу (местоположение) Красноярский край, Минусинский район, с. Городок, ул. Красных Партизан, 29;

Сведения о собственнике и (или) ином законном владельце (здания, строения, сооружения, земельного участка):

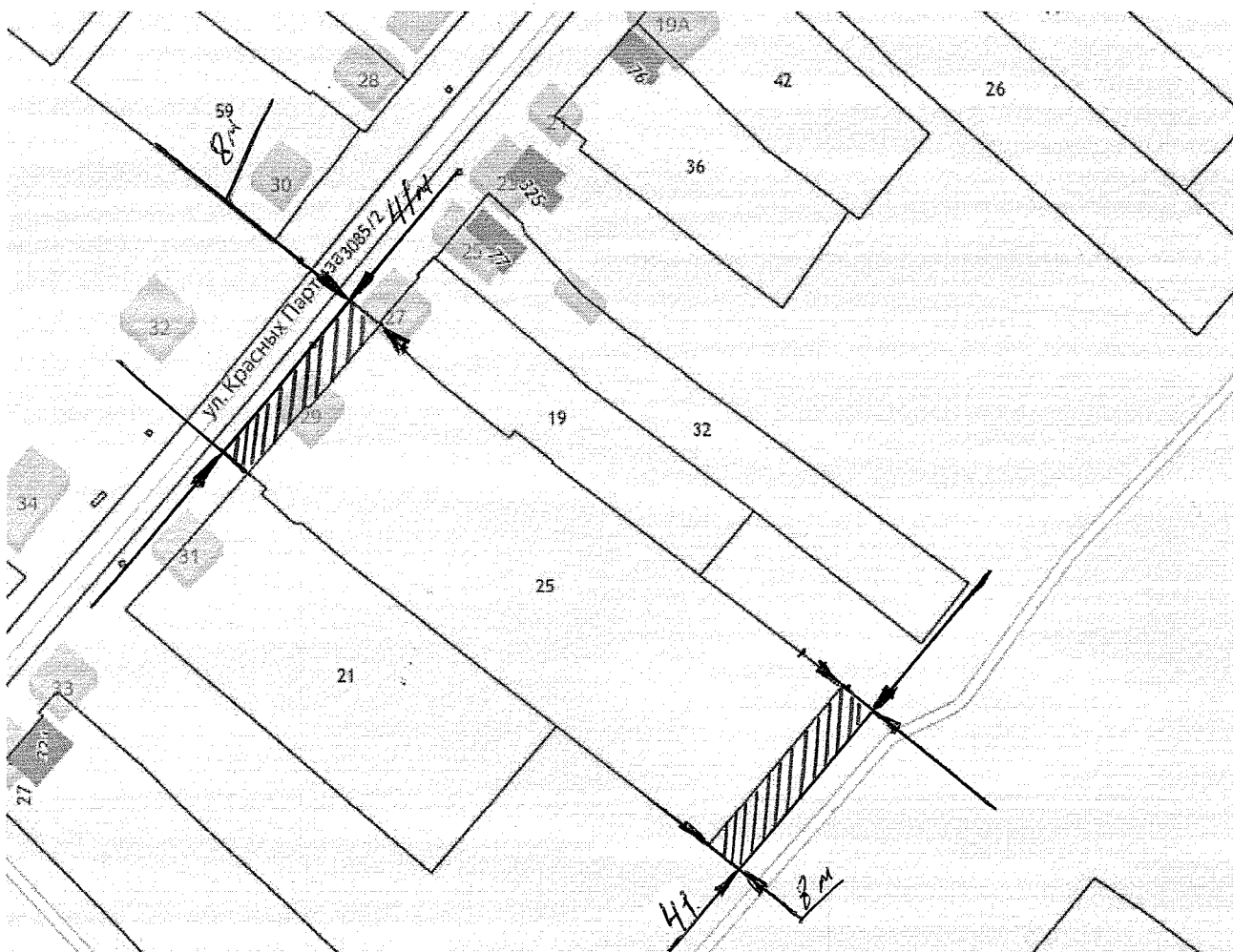
Частная собственность;

Прилегающая территория имеет следующие показатели:


1. Площадь прилегающей территории (основные габаритные размеры) 656 (кв. м);
2. Расстояние по периметру от объекта, к которому устанавливается прилегающая территория 8 м; 41 м, 8 м, 41 м;
3. Объекты (в том числе элементы благоустройства), расположенные на прилегающей территории, с их описанием (при наличии):

_____;

4. Наличие озеленения на прилегающей территории: (площадь озеленения _____ кв. м);
 состав озеленения (при наличии – деревья _____ шт., газон, цветники в кв. м _____);
 5. Схема границ прилегающей территории



Условные обозначения:



- граница прилегающей территории с размерами

- границы земельных участков

24:25:5801023:25

- кадастровый номер земельного участка (объекта недвижимости), по отношению к которому устанавливается прилегающая территория

- границы объектов, расположенных на прилегающей территории

Описание границ прилегающей территории к объекту подготовлено ;

Кобцев Роман Анатольевич, инженер администрации Городокского сельсовета

(ф.и.о.; должность лица, наименование уполномоченного органа или организации)

М.П.


(подпись)

Кобцев Р.А
(расшифровка подписи)

Дата подготовки 07.06.2022
(ДД. ММ. ГГГГ.)



**Описание границ прилегающей территории
к объекту, расположенному в населенном пункте с. Городок Городокского сельсовета**

Устанавливаемые границы прилегающей территории

- к объекту индивидуального жилищного строительства;
- к многоквартирному жилому дому;
- к отдельно стоящему нежилому зданию, строению, сооружению;
- к объектам социального назначения;
- к паркам, скверам;
- к автомобильным дорогам, проездам;
- к границе земельного участка, на котором расположен (не расположен) объект индивидуального жилищного строительства, многоквартирный жилой дом, нежилое здание, строение, сооружение, объект социального назначения, парк, сквер, автомобильная дорога, проезд (нужное подчеркнуть);
- к ограждению объекта индивидуального жилищного строительства, многоквартирного жилого дома, нежилого здания, строения, сооружения, объекта социального назначения, парка, сквера, (нужное подчеркнуть).

с кадастровым номером (объекта, по отношению к которому устанавливается прилегающая территория):

24:25:5801025:71 ;

Расположенному по адресу (местоположение) Красноярский край, Минусинский район, с. Городок, ул. Красных Партизан, 28;

Сведения о собственнике и (или) ином законном владельце (здания, строения, сооружения, земельного участка):

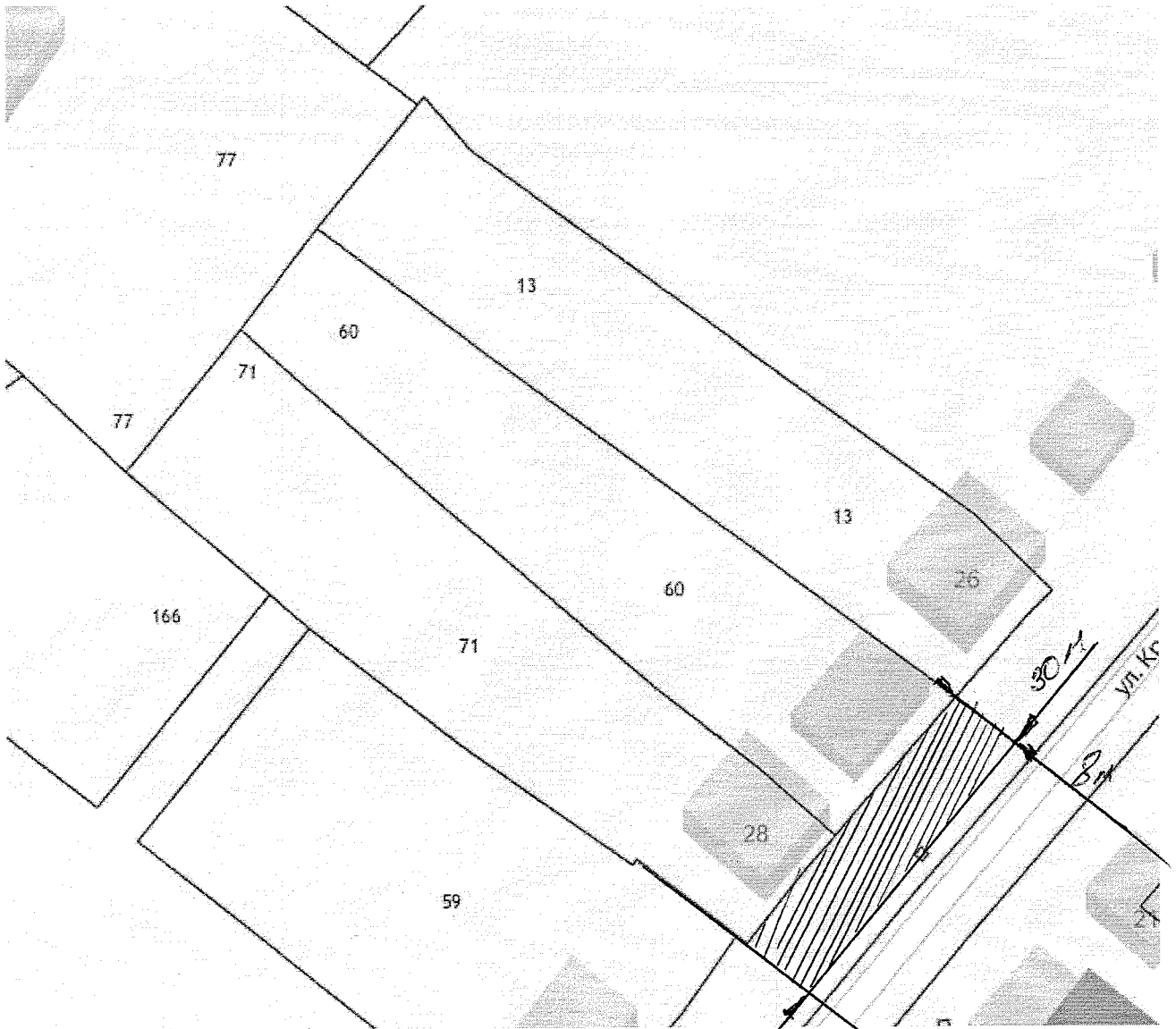
Частная собственность ;

Прилегающая территория имеет следующие показатели:

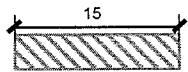
1. Площадь прилегающей территории (основные габаритные размеры) 240 (кв. м);
2. Расстояние по периметру от объекта, к которому устанавливается прилегающая территория 8 м; 30 м;
3. Объекты (в том числе элементы благоустройства), расположенные на прилегающей территории, с их описанием (при наличии):

_____ ;
_____ ;
_____ ;

4. Наличие озеленения на прилегающей территории: (площадь озеленения _____ кв. м);
 состав озеленения (при наличии – деревья _____ шт., газон, цветники в кв. м _____);
5. Схема границ прилегающей территории



Условные обозначения:



- граница прилегающей территории с размерами

- границы земельных участков

24:25:5801025:71

- кадастровый номер земельного участка (объекта недвижимости), по отношению к которому устанавливается прилегающая территория

- границы объектов, расположенных на прилегающей территории

Описание границ прилегающей территории к объекту подготовлено ;
 Кобцев Роман Анатольевич, инженер администрации Городокского сельсовета
 (ф.и.о., должность лица, наименование уполномоченного органа или организации)

М.П.


 (подпись)

Кобцев Р.А
 (расшифровка подписи)

Дата подготовки 07.06.2022
 (ДД, ММ, ГГГГ.)

**Описание границ прилегающей территории
к объекту, расположенному в населенном пункте с. Городок Городокского сельсовета**

Устанавливаемые границы прилегающей территории

- к объекту индивидуального жилищного строительства;
- к многоквартирному жилому дому;
- к отдельно стоящему нежилому зданию, строению, сооружению;
- к объектам социального назначения;
- к паркам, скверам;
- к автомобильным дорогам, проездам;
- к границе земельного участка, на котором расположен (не расположен) объект индивидуального жилищного строительства, многоквартирный жилой дом, нежилое здание, строение, сооружение, объект социального назначения, парк, сквер, автомобильная дорога, проезд (нужное подчеркнуть);
- к ограждению объекта индивидуального жилищного строительства, многоквартирного жилого дома, нежилого здания, строения, сооружения, объекта социального назначения, парка, сквера, (нужное подчеркнуть).

с кадастровым номером (объекта, по отношению к которому устанавливается прилегающая территория):

24:25:5801025:13 ;

Расположенному по адресу (местоположение) Красноярский край, Минусинский район, с. Городок, ул. Красных Партизан, 26-2;

Сведения о собственнике и (или) ином законном владельце (здания, строения, сооружения, земельного участка):

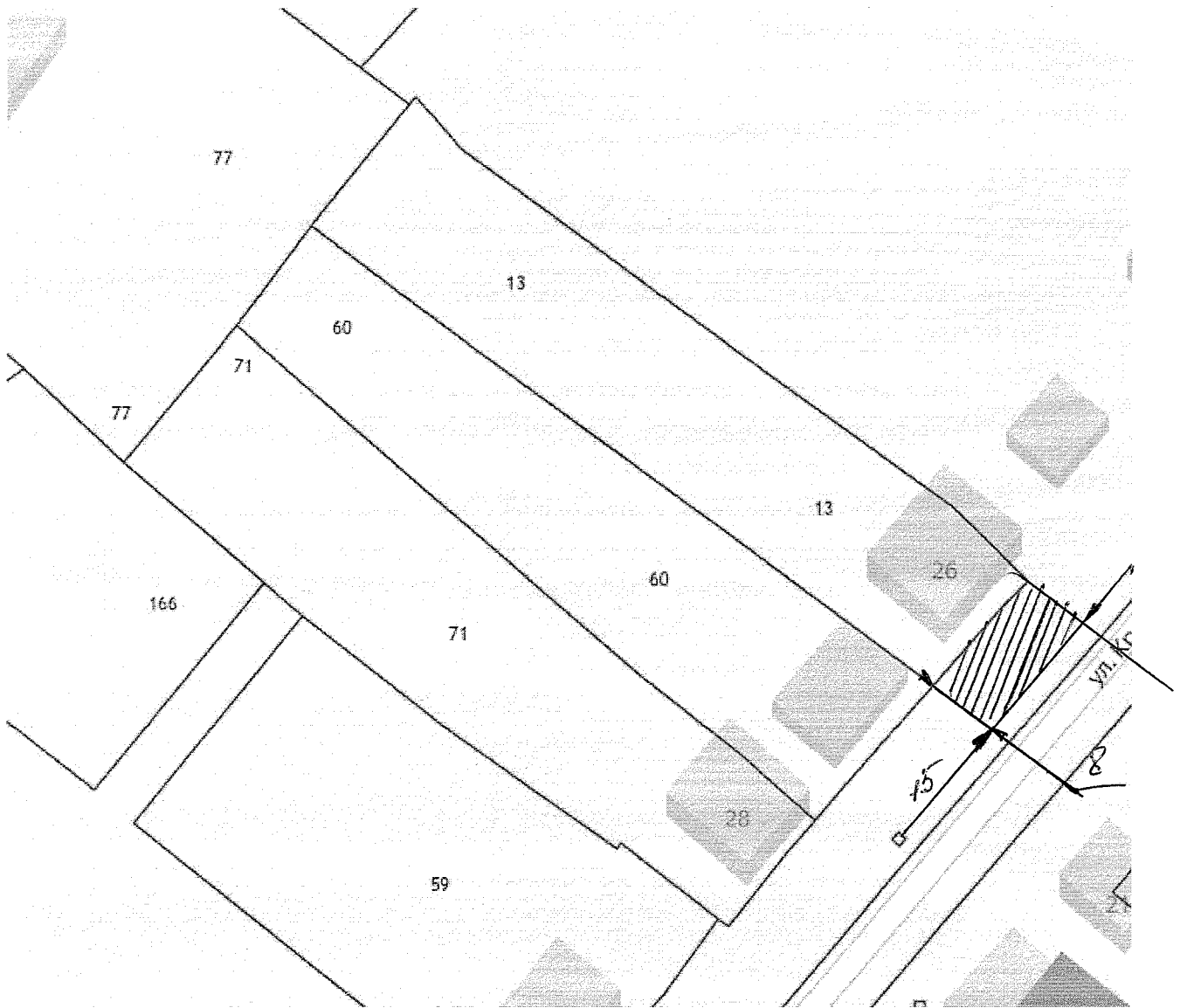
Частная собственность ;

Прилегающая территория имеет следующие показатели:

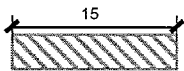
1. Площадь прилегающей территории (основные габаритные размеры) 120 (кв. м);
2. Расстояние по периметру от объекта, к которому устанавливается прилегающая территория 8 м; 15 м;
3. Объекты (в том числе элементы благоустройства), расположенные на прилегающей территории, с их описанием (при наличии):

_____ ;
_____ ;
_____ ;

4. Наличие озеленения на прилегающей территории: (площадь озеленения _____ кв. м);
 состав озеленения (при наличии – деревья _____ шт., газон, цветники в кв. м _____);
5. Схема границ прилегающей территории



Условные обозначения:



- граница прилегающей территории с размерами


- границы земельных участков


24:25:5801025:13

- кадастровый номер земельного участка (объекта недвижимости), по отношению к которому устанавливается прилегающая территория

- границы объектов, расположенных на прилегающей территории

Описание границ прилегающей территории к объекту подготовлено ;
Кобцев Роман Анатольевич, инженер администрации Городокского сельсовета
 (Ф.и.о., должность лица, наименование уполномоченного органа или организации)




 (подпись)

Кобцев Р.А
 (расшифровка подписи)

Дата подготовки 07.06.2022
 (ДД. ММ. ГГГГ.)

**Описание границ прилегающей территории
к объекту, расположенному в населенном пункте с. Городок Городокского сельсовета**

Устанавливаемые границы прилегающей территории

- к объекту индивидуального жилищного строительства;
- к многоквартирному жилому дому;
- к отдельно стоящему нежилому зданию, строению, сооружению;
- к объектам социального назначения;
- к паркам, скверам;
- к автомобильным дорогам, проездам;
- к границе земельного участка, на котором расположен (не расположен) объект индивидуального жилищного строительства, многоквартирный жилой дом, нежилое здание, строение, сооружение, объект социального назначения, парк, сквер, автомобильная дорога, проезд (нужное подчеркнуть);
- к ограждению объекта индивидуального жилищного строительства, многоквартирного жилого дома, нежилого здания, строения, сооружения, объекта социального назначения, парка, сквера, (нужное подчеркнуть).

с кадастровым номером (объекта, по отношению к которому устанавливается прилегающая территория):

24:25:5801025:47;

Расположенному по адресу (местоположение) Красноярский край, Минусинский район, с. Городок, ул. Красных Партизан, 26-1;

Сведения о собственнике и (или) ином законном владельце (здания, строения, сооружения, земельного участка):

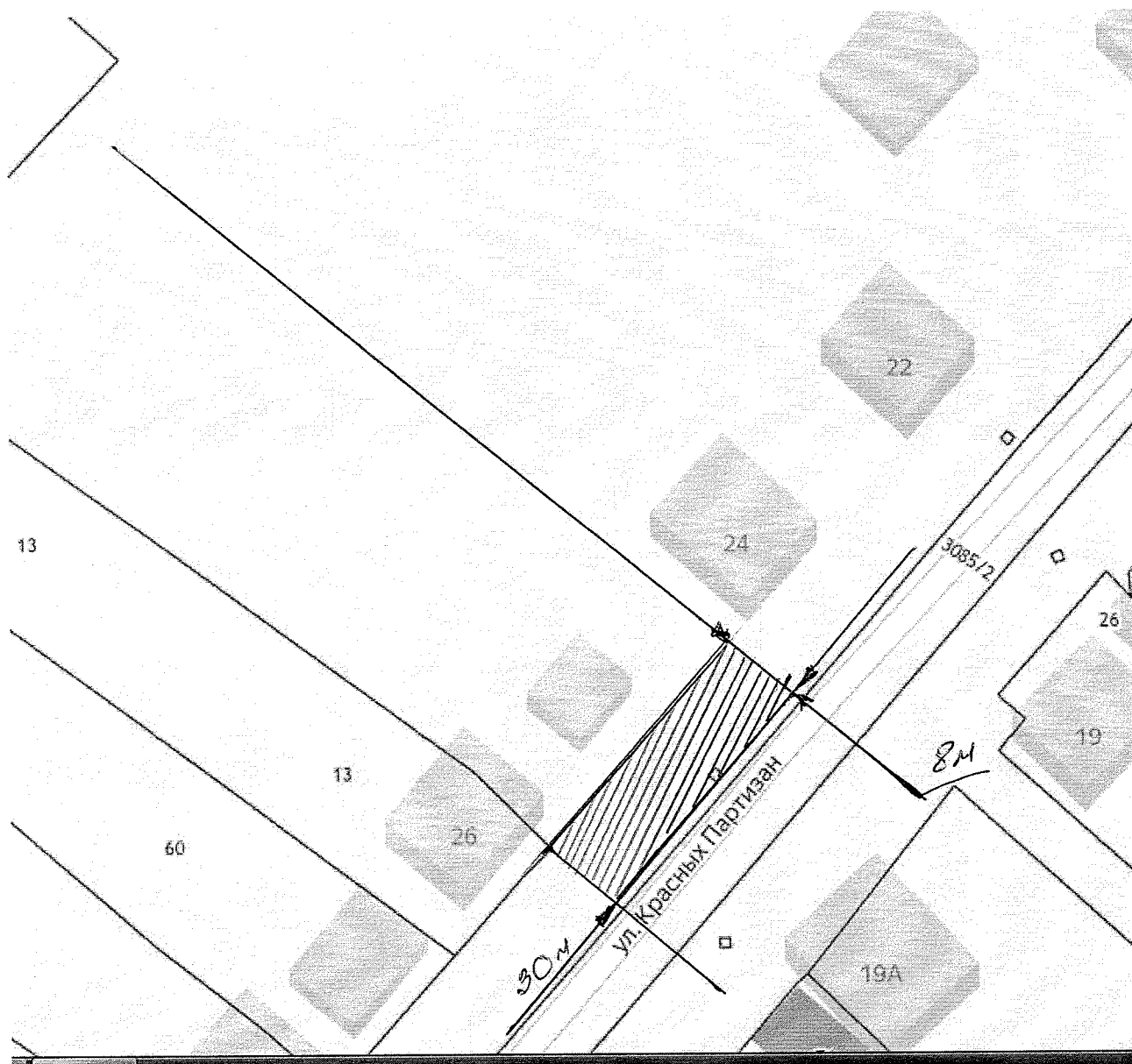
Частная собственность;

Прилегающая территория имеет следующие показатели:

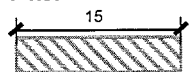
1. Площадь прилегающей территории (основные габаритные размеры) 240 (кв. м);
2. Расстояние по периметру от объекта, к которому устанавливается прилегающая территория 8 м; 30 м;
3. Объекты (в том числе элементы благоустройства), расположенные на прилегающей территории, с их описанием (при наличии):

_____;

4. Наличие озеленения на прилегающей территории: (площадь озеленения _____ кв. м);
 состав озеленения (при наличии – деревья _____ шт., газон, цветники в кв. м _____);
5. Схема границ прилегающей территории



Условные обозначения:



- граница прилегающей территории с размерами


- границы земельных участков

24:25:5801025:47

- кадастровый номер земельного участка (объекта недвижимости), по отношению к которому устанавливается прилегающая территория

- границы объектов, расположенных на прилегающей территории

Описание границ прилегающей территории к объекту подготовлено ;
Кобцев Роман Анатольевич, инженер администрации Городокского сельсовета
 (ф.и.о., должность лица, наименование уполномоченного органа или организации)




 (подпись)

Кобцев Р.А
 (расшифровка подписи)

Дата подготовки 07.06.2022

**Описание границ прилегающей территории
к объекту, расположенному в населенном пункте с. Городок Городокского сельсовета**

Устанавливаемые границы прилегающей территории

- к объекту индивидуального жилищного строительства;
- к многоквартирному жилому дому;
- к отдельно стоящему нежилому зданию, строению, сооружению;
- к объектам социального назначения;
- к паркам, скверам;
- к автомобильным дорогам, проездам;
- к границе земельного участка, на котором расположен (не расположен) объект индивидуального жилищного строительства, многоквартирный жилой дом, нежилое здание, строение, сооружение, объект социального назначения, парк, сквер, автомобильная дорога, проезд (нужное подчеркнуть);
- к ограждению объекта индивидуального жилищного строительства, многоквартирного жилого дома, нежилого здания, строения, сооружения, объекта социального назначения, парка, сквера, (нужное подчеркнуть).

с кадастровым номером (объекта, по отношению к которому устанавливается прилегающая территория):

24:25:5801023:32;

Расположенному по адресу (местоположение) Красноярский край, Минусинский район, с. Городок, ул. Красных Партизан, 25;

Сведения о собственнике и (или) ином законном владельце (здания, строения, сооружения, земельного участка):


Частная собственность;

Прилегающая территория имеет следующие показатели:


1. Площадь прилегающей территории (основные габаритные размеры) 306 (кв. м);
2. Расстояние по периметру от объекта, к которому устанавливается прилегающая территория 8 м; 17 м; 10 м; 17 м;
3. Объекты (в том числе элементы благоустройства), расположенные на прилегающей территории, с их описанием (при наличии):

_____;

4. Наличие озеленения на прилегающей территории: (площадь озеленения _____ кв. м);
 состав озеленения (при наличии – деревья _____ шт., газон, цветники в кв. м _____);
5. Схема границ прилегающей территории



Условные обозначения:



- граница прилегающей территории с размерами

- границы земельных участков

24:25:5801023:32


- кадастровый номер земельного участка (объекта недвижимости), по отношению к которому устанавливается прилегающая территория

- границы объектов, расположенных на прилегающей территории

Описание границ прилегающей территории к объекту подготовлено ;

Кобцев Роман Анатольевич, инженер администрации Городокского сельсовета

(ф.и.о., должность лица, наименование уполномоченного органа или организации)



М.П.


 (подпись)

Кобцев Р.А
 (расшифровка подписи)

Дата подготовки 07.06.2022
 (ДД. ММ. ГГГГ.)

**Описание границ прилегающей территории
к объекту, расположенному в населенном пункте с. Городок Городокского сельсовета**

Устанавливаемые границы прилегающей территории

- к объекту индивидуального жилищного строительства;
- к многоквартирному жилому дому;
- к отдельно стоящему нежилому зданию, строению, сооружению;
- к объектам социального назначения;
- к паркам, скверам;
- к автомобильным дорогам, проездам;
- к границе земельного участка, на котором расположен (не расположен) объект индивидуального жилищного строительства, многоквартирный жилой дом, нежилое здание, строение, сооружение, объект социального назначения, парк, сквер, автомобильная дорога, проезд (нужное подчеркнуть);
- к ограждению объекта индивидуального жилищного строительства, многоквартирного жилого дома, нежилого здания, строения, сооружения, объекта социального назначения, парка, сквера, (нужное подчеркнуть).

с кадастровым номером (объекта, по отношению к которому устанавливается прилегающая территория):

24:25:5801025:70 ;

Расположенному по адресу (местоположение) Красноярский край, Минусинский район, с. Городок, ул. Красных Партизан, 24;

Сведения о собственнике и (или) ином законном владельце (здания, строения, сооружения, земельного участка):

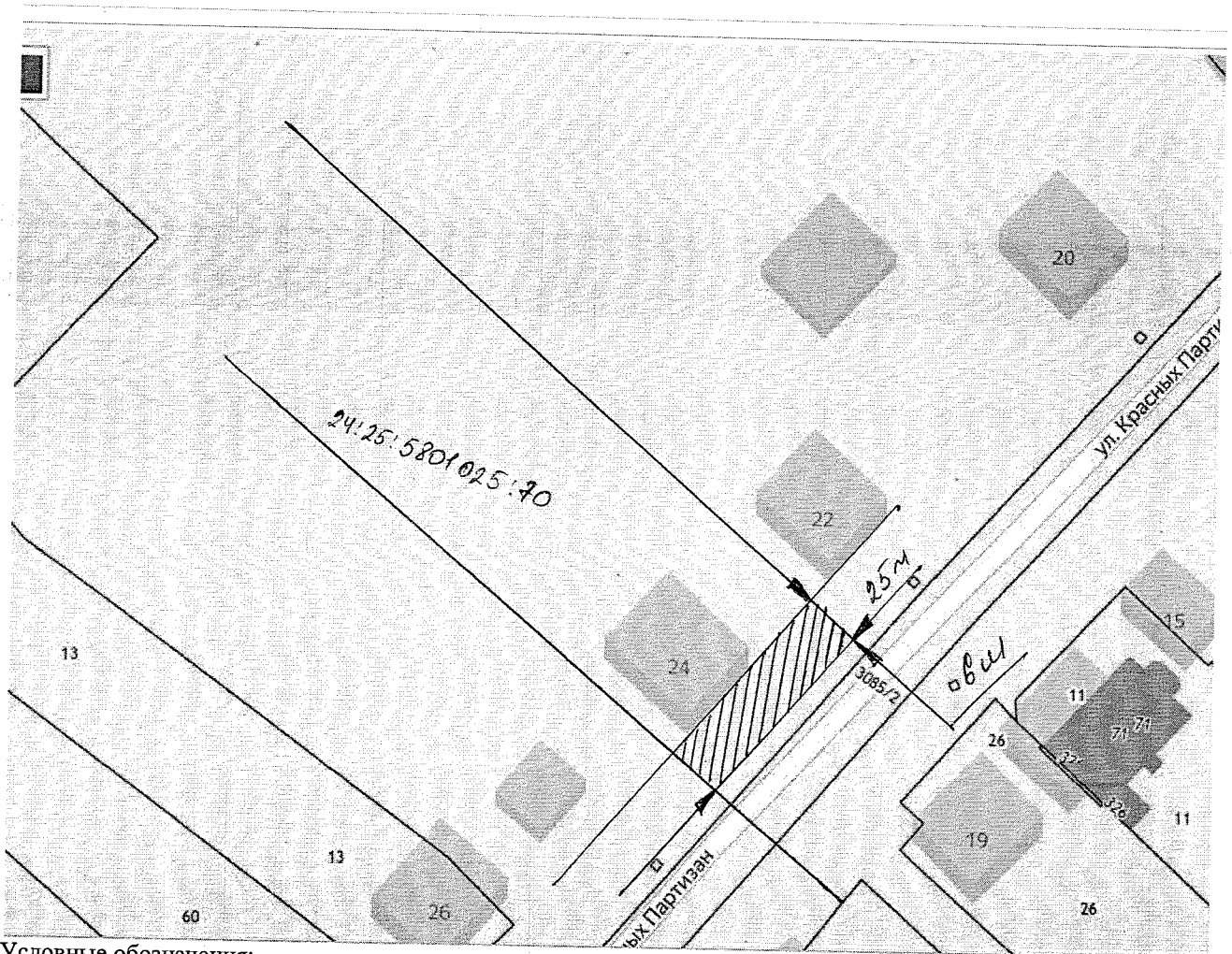
Частная собственность ;

Прилегающая территория имеет следующие показатели:

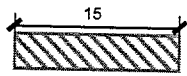
1. Площадь прилегающей территории (основные габаритные размеры) 150 (кв. м);
2. Расстояние по периметру от объекта, к которому устанавливается прилегающая территория 6 м; 25 м;
3. Объекты (в том числе элементы благоустройства), расположенные на прилегающей территории, с их описанием (при наличии):

_____ ;

4. Наличие озеленения на прилегающей территории: (площадь озеленения _____ кв. м); состав озеленения (при наличии – деревья _____ шт., газон, цветники в кв. м _____);
5. Схема границ прилегающей территории



Условные обозначения:



- граница прилегающей территории с размерами

- границы земельных участков

24:25:5801025:70

- кадастровый номер земельного участка (объекта недвижимости), по отношению к которому устанавливается прилегающая территория

- границы объектов, расположенных на прилегающей территории

Описание границ прилегающей территории к объекту подготовлено ;

Кобцев Роман Анатольевич, инженер администрации Городокского сельсовета

(ф.и.о., должность лица, наименование уполномоченного органа или организации)


М.П.


(подпись)

Кобцев Р.А
(расшифровка подписи)

Дата подготовки 07.06.2022

(ДД. ММ. ГГГГ.)



**Описание границ прилегающей территории
к объекту, расположенному в населенном пункте с. Городок Городокского сельсовета**

Устанавливаемые границы прилегающей территории

- к объекту индивидуального жилищного строительства;
- к многоквартирному жилому дому;
- к отдельно стоящему нежилому зданию, строению, сооружению;
- к объектам социального назначения;
- к паркам, скверам;
- к автомобильным дорогам, проездам;
- к границе земельного участка, на котором расположен (не расположен) объект индивидуального жилищного строительства, многоквартирный жилой дом, нежилое здание, строение, сооружение, объект социального назначения, парк, сквер, автомобильная дорога, проезд (нужное подчеркнуть);
- к ограждению объекта индивидуального жилищного строительства, многоквартирного жилого дома, нежилого здания, строения, сооружения, объекта социального назначения, парка, сквера, (нужное подчеркнуть).

с кадастровым номером (объекта, по отношению к которому устанавливается прилегающая территория):

24:25:5801023:39;

Расположенному по адресу (местоположение) Красноярский край, Минусинский район, с. Городок, ул. Красных Партизан, 23;

Сведения о собственнике и (или) ином законном владельце (здания, строения, сооружения, земельного участка):

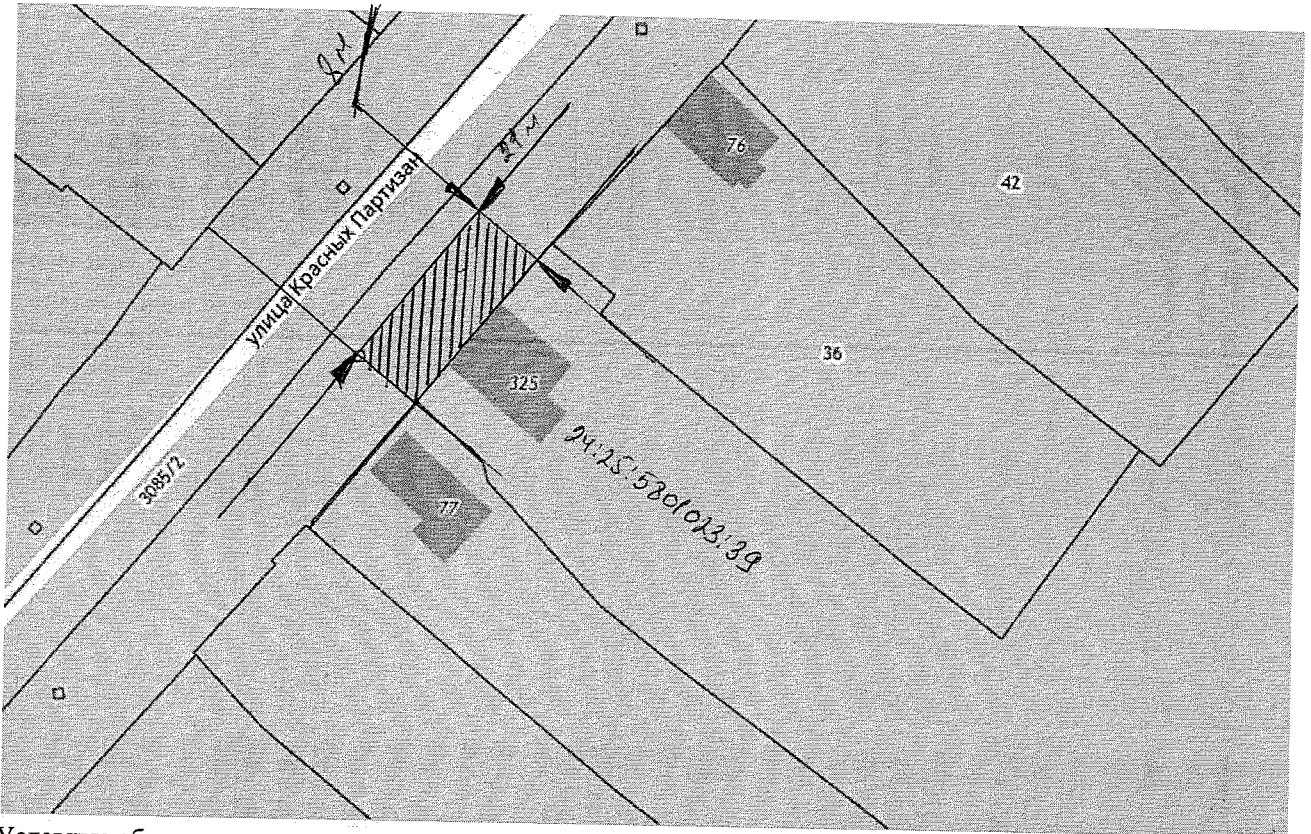
Частная собственность;

Прилегающая территория имеет следующие показатели:

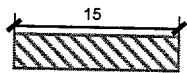
1. Площадь прилегающей территории (основные габаритные размеры) 168 (кв. м);
2. Расстояние по периметру от объекта, к которому устанавливается прилегающая территория 8 м; 21 м;
3. Объекты (в том числе элементы благоустройства), расположенные на прилегающей территории, с их описанием (при наличии):

_____;

4. Наличие озеленения на прилегающей территории: (площадь озеленения _____ кв. м);
 состав озеленения (при наличии – деревья _____ шт., газон, цветники в кв. м _____);
 5. Схема границ прилегающей территории



Условные обозначения:



- граница прилегающей территории с размерами

- границы земельных участков

24:25:5801023:39


- кадастровый номер земельного участка (объекта недвижимости), по отношению к которому устанавливается прилегающая территория

- границы объектов, расположенных на прилегающей территории

Описание границ прилегающей территории к объекту подготовлено ;

Кобцев Роман Анатольевич, инженер администрации Городокского сельсовета

(ф.и.о., должность лица, наименование уполномоченного органа или организации)



М.П.

(Handwritten signature)
 (подпись)

Кобцев Р.А
 (расшифровка подписи)

Дата подготовки 07.06.2022
 (ДД. ММ. ГГГГ.)

**Описание границ прилегающей территории
к объекту, расположенному в населенном пункте с. Городок Городокского сельсовета**

Устанавливаемые границы прилегающей территории

- к объекту индивидуального жилищного строительства;
- к многоквартирному жилому дому;
- к отдельно стоящему нежилому зданию, строению, сооружению;
- к объектам социального назначения;
- к паркам, скверам;
- к автомобильным дорогам, проездам;
- к границе земельного участка, на котором расположен (не расположен) объект индивидуального жилищного строительства, многоквартирный жилой дом, нежилое здание, строение, сооружение, объект социального назначения, парк, сквер, автомобильная дорога, проезд (нужное подчеркнуть);
- к ограждению объекта индивидуального жилищного строительства, многоквартирного жилого дома, нежилого здания, строения, сооружения, объекта социального назначения, парка, сквера, (нужное подчеркнуть).

с кадастровым номером (объекта, по отношению к которому устанавливается прилегающая территория):

24:25:5801025:69 ;

Расположенному по адресу (местоположение) Красноярский край, Минусинский район, с. Городок, ул. Красных Партизан, 22;

Сведения о собственнике и (или) ином законном владельце (здания, строения, сооружения, земельного участка):

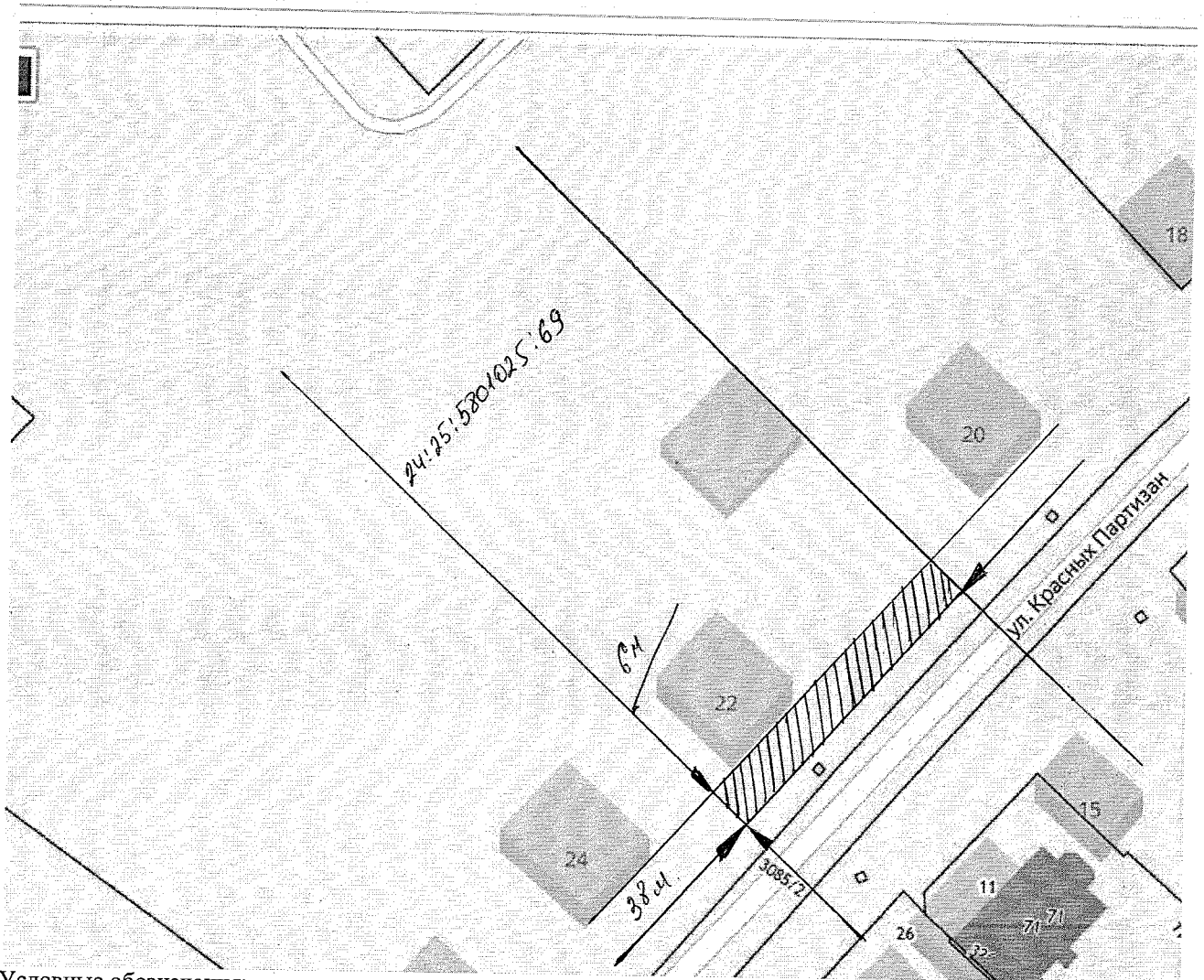
Частная собственность ;

Прилегающая территория имеет следующие показатели:

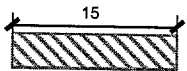
1. Площадь прилегающей территории (основные габаритные размеры) 228 (кв. м);
2. Расстояние по периметру от объекта, к которому устанавливается прилегающая территория 6 м; 38 м;
3. Объекты (в том числе элементы благоустройства), расположенные на прилегающей территории, с их описанием (при наличии):

_____ ;
_____ ;
_____ ;

4. Наличие озеленения на прилегающей территории: (площадь озеленения _____ кв. м);
состав озеленения (при наличии – деревья _____ шт., газон, цветники в кв. м _____);
5. Схема границ прилегающей территории



Условные обозначения:



- граница прилегающей территории с размерами

- границы земельных участков

24:25:5801025:69

- кадастровый номер земельного участка (объекта недвижимости), по отношению к которому устанавливается прилегающая территория


- границы объектов, расположенных на прилегающей территории

Описание границ прилегающей территории к объекту подготовлено ;

Кобцев Роман Анатольевич, инженер администрации Городокского сельсовета

(Ф.и.о., должность лица, наименование уполномоченного органа или организации)

М.П.


(подпись)

Кобцев Р.А
(расшифровка подписи)

Дата подготовки 07.06.2022

(ДД. ММ. ГГГГ.)

**Описание границ прилегающей территории
к объекту, расположенному в населенном пункте с. Городок Городокского сельсовета**

Устанавливаемые границы прилегающей территории

- к объекту индивидуального жилищного строительства;
- к многоквартирному жилому дому;
- к отдельно стоящему нежилому зданию, строению, сооружению;
- к объектам социального назначения;
- к паркам, скверам;
- к автомобильным дорогам, проездам;
- к границе земельного участка, на котором расположен (не расположен) объект индивидуального жилищного строительства, многоквартирный жилой дом, нежилое здание, строение, сооружение, объект социального назначения, парк, сквер, автомобильная дорога, проезд (нужное подчеркнуть);
- к ограждению объекта индивидуального жилищного строительства, многоквартирного жилого дома, нежилого здания, строения, сооружения, объекта социального назначения, парка, сквера, (нужное подчеркнуть).

с кадастровым номером (объекта, по отношению к которому устанавливается прилегающая территория):

24:25:5801023:36;

Расположенному по адресу (местоположение) Красноярский край, Минусинский район, с. Городок, ул. Красных Партизан, 21;

Сведения о собственнике и (или) ином законном владельце (здания, строения, сооружения, земельного участка):

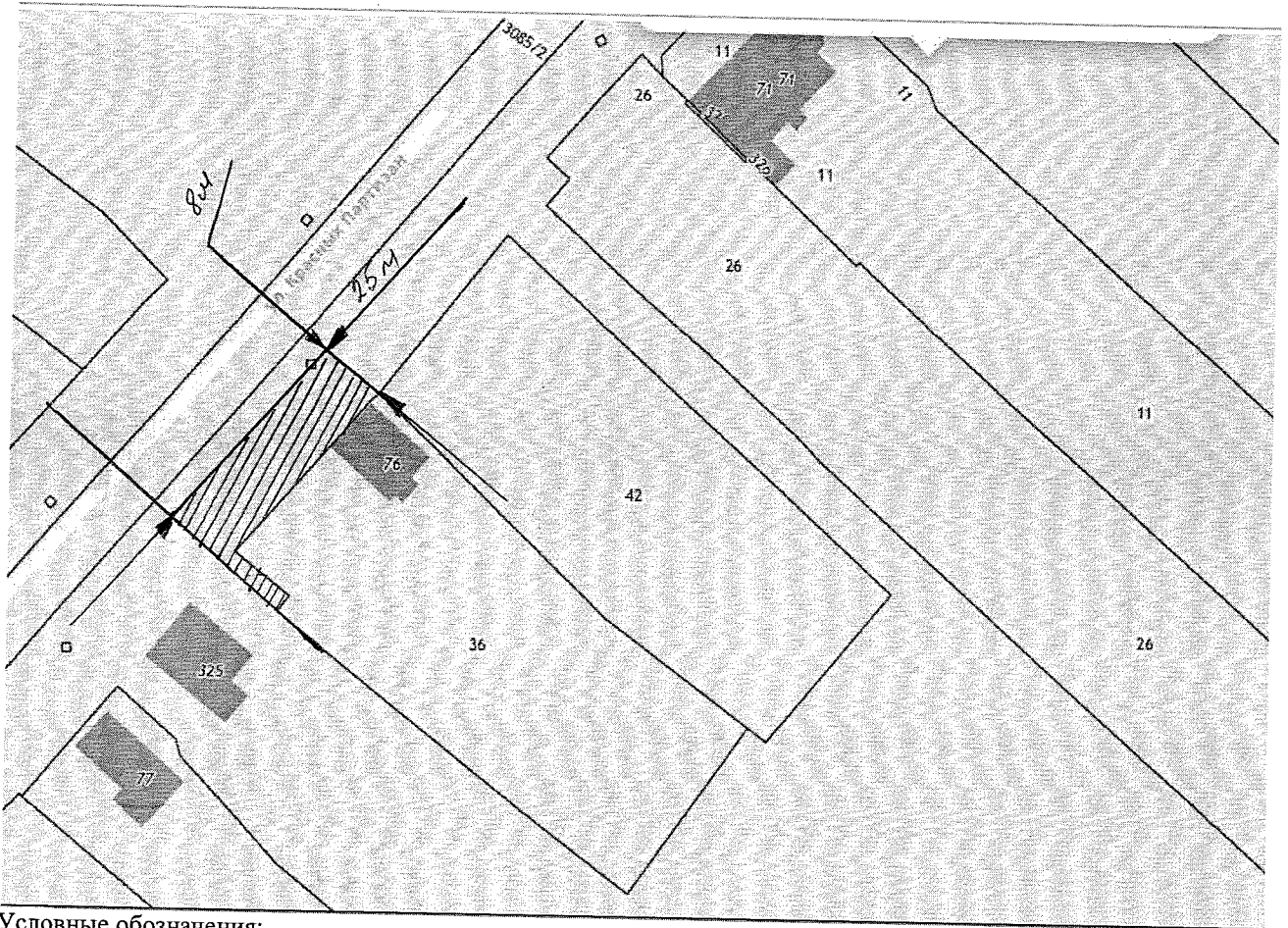
Частная собственность;

Прилегающая территория имеет следующие показатели:

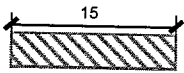
1. Площадь прилегающей территории (основные габаритные размеры) 200 (кв. м);
2. Расстояние по периметру от объекта, к которому устанавливается прилегающая территория 8 м; 25 м;
3. Объекты (в том числе элементы благоустройства), расположенные на прилегающей территории, с их описанием (при наличии):

_____;

4. Наличие озеленения на прилегающей территории: (площадь озеленения _____ кв. м);
 состав озеленения (при наличии – деревья _____ шт., газон, цветники в кв. м _____);
 5. Схема границ прилегающей территории



Условные обозначения:



- граница прилегающей территории с размерами

- границы земельных участков

24:25:5801023:36


- кадастровый номер земельного участка (объекта недвижимости), по отношению к которому устанавливается прилегающая территория

- границы объектов, расположенных на прилегающей территории

Описание границ прилегающей территории к объекту подготовлено ;

Кобцев Роман Анатольевич, инженер администрации Городокского сельсовета

(ф.и.о., должность лица, наименование уполномоченного органа или организации)



М.П.

[Handwritten Signature]
 (подпись)

Кобцев Р.А
 (расшифровка подписи)

Дата подготовки 07.06.2022
 (ДД. ММ. ГГГГ.)

**Описание границ прилегающей территории
к объекту, расположенному в населенном пункте с. Городок Городокского сельсовета**

Устанавливаемые границы прилегающей территории

- к объекту индивидуального жилищного строительства;
- к многоквартирному жилому дому;
- к отдельно стоящему нежилому зданию, строению, сооружению;
- к объектам социального назначения;
- к паркам, скверам;
- к автомобильным дорогам, проездам;
- к границе земельного участка, на котором расположен (не расположен) объект индивидуального жилищного строительства, многоквартирный жилой дом, нежилое здание, строение, сооружение, объект социального назначения, парк, сквер, автомобильная дорога, проезд (нужное подчеркнуть);
- к ограждению объекта индивидуального жилищного строительства, многоквартирного жилого дома, нежилого здания, строения, сооружения, объекта социального назначения, парка, сквера, (нужное подчеркнуть).

с кадастровым номером (объекта, по отношению к которому устанавливается прилегающая территория):

24:25:5801025:41;

Расположенному по адресу (местоположение) Красноярский край, Минусинский район, с. Городок, ул. Красных Партизан, 20;

Сведения о собственнике и (или) ином законном владельце (здания, строения, сооружения, земельного участка):

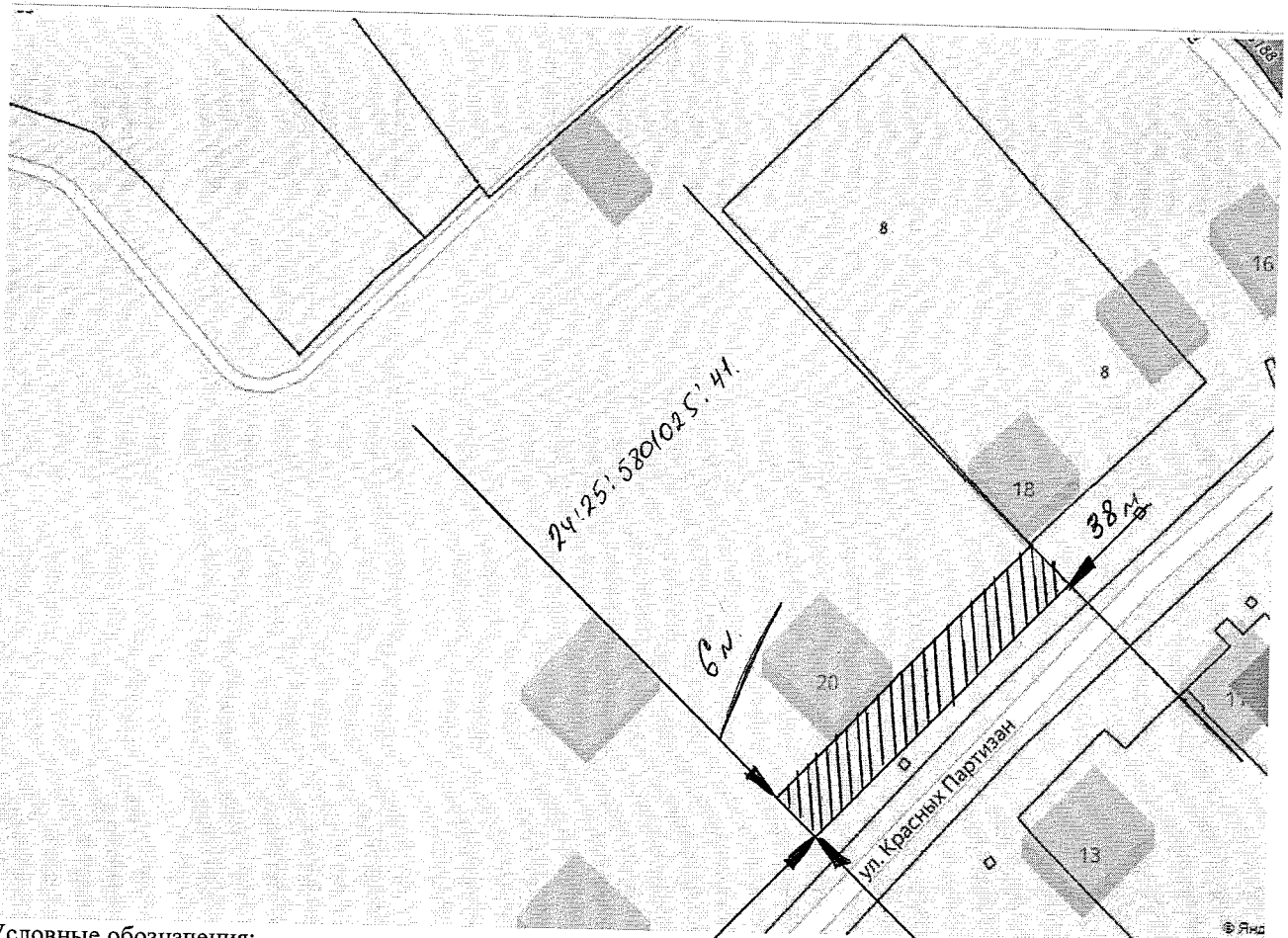
Частная собственность;

Прилегающая территория имеет следующие показатели:

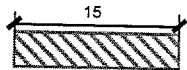
1. Площадь прилегающей территории (основные габаритные размеры) 228 (кв. м);
2. Расстояние по периметру от объекта, к которому устанавливается прилегающая территория 6 м; 38 м;
3. Объекты (в том числе элементы благоустройства), расположенные на прилегающей территории, с их описанием (при наличии):

_____;

4. Наличие озеленения на прилегающей территории: (площадь озеленения _____ кв. м);
 состав озеленения (при наличии – деревья _____ шт., газон, цветники в кв. м _____);
 5. Схема границ прилегающей территории



Условные обозначения:



- граница прилегающей территории с размерами

- границы земельных участков


24:25:5801025:41

- кадастровый номер земельного участка (объекта недвижимости), по отношению к которому устанавливается прилегающая территория

- границы объектов, расположенных на прилегающей территории

Описание границ прилегающей территории к объекту подготовлено ;

Кобцев Роман Анатольевич, инженер администрации Городокского сельсовета
 (ф.и.о., должность лица, наименование уполномоченного органа или организации)



[Handwritten Signature]
 (подпись)

Кобцев Р.А
 (расшифровка подписи)

Дата подготовки 07.06.2022
 (ДД. ММ. ГГГГ.)

**Описание границ прилегающей территории
к объекту, расположенному в населенном пункте с. Городок Городокского сельсовета**

Устанавливаемые границы прилегающей территории

- к объекту индивидуального жилищного строительства;
- к многоквартирному жилому дому;
- к отдельно стоящему нежилому зданию, строению, сооружению;
- к объектам социального назначения;
- к паркам, скверам;
- к автомобильным дорогам, проездам;
- к границе земельного участка, на котором расположен (не расположен) объект индивидуального жилищного строительства, многоквартирный жилой дом, нежилое здание, строение, сооружение, объект социального назначения, парк, сквер, автомобильная дорога, проезд (нужное подчеркнуть);
- к ограждению объекта индивидуального жилищного строительства, многоквартирного жилого дома, нежилого здания, строения, сооружения, объекта социального назначения, парка, сквера, (нужное подчеркнуть).

с кадастровым номером (объекта, по отношению к которому устанавливается прилегающая территория):

24:25:5801023:42;

Расположенному по адресу (местоположение) Красноярский край, Минусинский район, с. Городок, ул. Красных Партизан, 19а;

Сведения о собственнике и (или) ином законном владельце (здания, строения, сооружения, земельного участка):

Частная собственность;

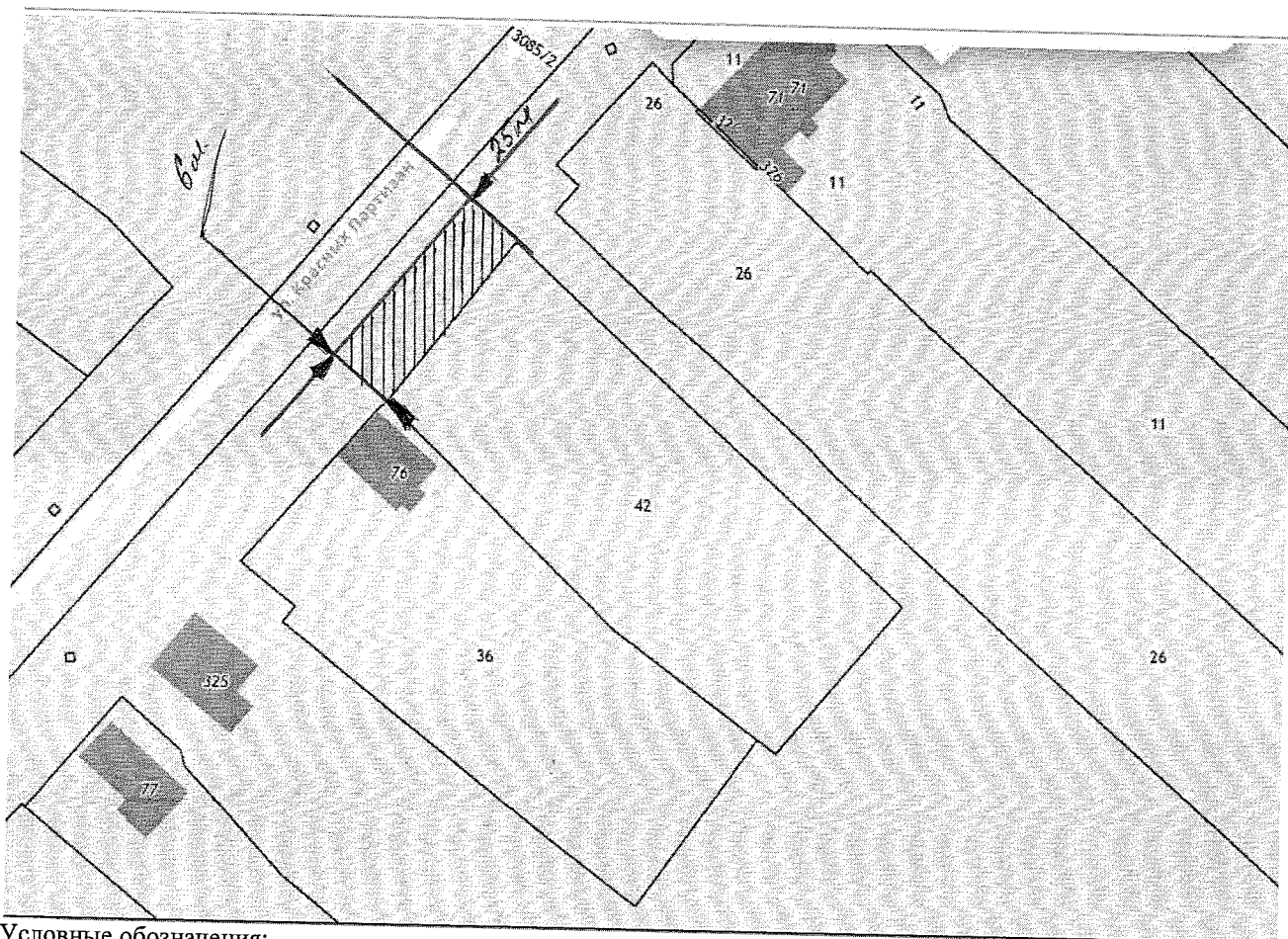
Прилегающая территория имеет следующие показатели:

1. Площадь прилегающей территории (основные габаритные размеры) 150 (кв. м);
2. Расстояние по периметру от объекта, к которому устанавливается прилегающая территория 6 м; 25 м;
3. Объекты (в том числе элементы благоустройства), расположенные на прилегающей территории, с их описанием (при наличии):


_____;

4. Наличие озеленения на прилегающей территории: (площадь озеленения _____ кв. м);
состав озеленения (при наличии – деревья _____ шт., газон, цветники в кв. м _____);

5. Схема границ прилегающей территории



Условные обозначения:



- граница прилегающей территории с размерами

- границы земельных участков

24:25:5801023:42


- кадастровый номер земельного участка (объекта недвижимости), по отношению к которому устанавливается прилегающая территория

- границы объектов, расположенных на прилегающей территории

Описание границ прилегающей территории к объекту подготовлено ;

Кобцев Роман Анатольевич, инженер администрации Городокского сельсовета

(ф.и.о., должность лица, наименование уполномоченного органа или организации)



М.П.


(подпись)

Кобцев Р.А
(расшифровка подписи)

Дата подготовки 07.06.2022.
(ДД. ММ. ГГГГ.)

**Описание границ прилегающей территории
к объекту, расположенному в населенном пункте с. Городок Городокского сельсовета**

Устанавливаемые границы прилегающей территории

- к объекту индивидуального жилищного строительства;
- к многоквартирному жилому дому;
- к отдельно стоящему нежилому зданию, строению, сооружению;
- к объектам социального назначения;
- к паркам, скверам;
- к автомобильным дорогам, проездам;
- к границе земельного участка, на котором расположен (не расположен) объект индивидуального жилищного строительства, многоквартирный жилой дом, нежилое здание, строение, сооружение, объект социального назначения, парк, сквер, автомобильная дорога, проезд (нужное подчеркнуть);
- к ограждению объекта индивидуального жилищного строительства, многоквартирного жилого дома, нежилого здания, строения, сооружения, объекта социального назначения, парка, сквера, (нужное подчеркнуть).

с кадастровым номером (объекта, по отношению к которому устанавливается прилегающая территория):

24:25:5801023:26;

Расположенному по адресу (местоположение) Красноярский край, Минусинский район, с. Городок, ул. Красных Партизан, 19;

Сведения о собственнике и (или) ином законном владельце (здания, строения, сооружения, земельного участка):

Частная собственность;

Прилегающая территория имеет следующие показатели:

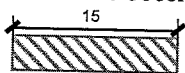
1. Площадь прилегающей территории (основные габаритные размеры) 384 (кв. м);
2. Расстояние по периметру от объекта, к которому устанавливается прилегающая территория 6 м; 24 м; 10 м; 24 м;
3. Объекты (в том числе элементы благоустройства), расположенные на прилегающей территории, с их описанием (при наличии):

_____;

4. Наличие озеленения на прилегающей территории: (площадь озеленения _____ кв. м);
 состав озеленения (при наличии – деревья _____ шт., газон, цветники в кв. м _____);
 5. Схема границ прилегающей территории



Условные обозначения:



- граница прилегающей территории с размерами

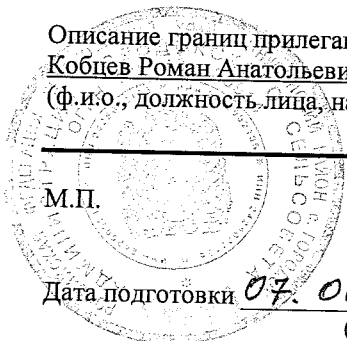
- границы земельных участков

24:25:5801023:26

- кадастровый номер земельного участка (объекта недвижимости), по отношению к которому устанавливается прилегающая территория

- границы объектов, расположенных на прилегающей территории

Описание границ прилегающей территории к объекту подготовлено ;
Кобцев Роман Анатольевич, инженер администрации Городокского сельсовета
 (ф.и.о., должность лица, наименование уполномоченного органа или организации)



М.П.

[Handwritten signature]
 (подпись)

Кобцев Р.А
 (расшифровка подписи)

Дата подготовки 07.06.2022.
 (ДД. ММ. ГГГ.)

**Описание границ прилегающей территории
к объекту, расположенному в населенном пункте с. Городок Городокского сельсовета**

Устанавливаемые границы прилегающей территории

- к объекту индивидуального жилищного строительства;
- к многоквартирному жилому дому;
- к отдельно стоящему нежилому зданию, строению, сооружению;
- к объектам социального назначения;
- к паркам, скверам;
- к автомобильным дорогам, проездам;
- к границе земельного участка, на котором расположен (не расположен) объект индивидуального жилищного строительства, многоквартирный жилой дом, нежилое здание, строение, сооружение, объект социального назначения, парк, сквер, автомобильная дорога, проезд (нужное подчеркнуть);
- к ограждению объекта индивидуального жилищного строительства, многоквартирного жилого дома, нежилого здания, строения, сооружения, объекта социального назначения, парка, сквера, (нужное подчеркнуть).

с кадастровым номером (объекта, по отношению к которому устанавливается прилегающая территория):

24:25:5801025:8 ;

Расположенному по адресу (местоположение) Красноярский край, Минусинский район, с. Городок, ул. Красных Партизан, 18;

Сведения о собственнике и (или) ином законном владельце (здания, строения, сооружения, земельного участка):

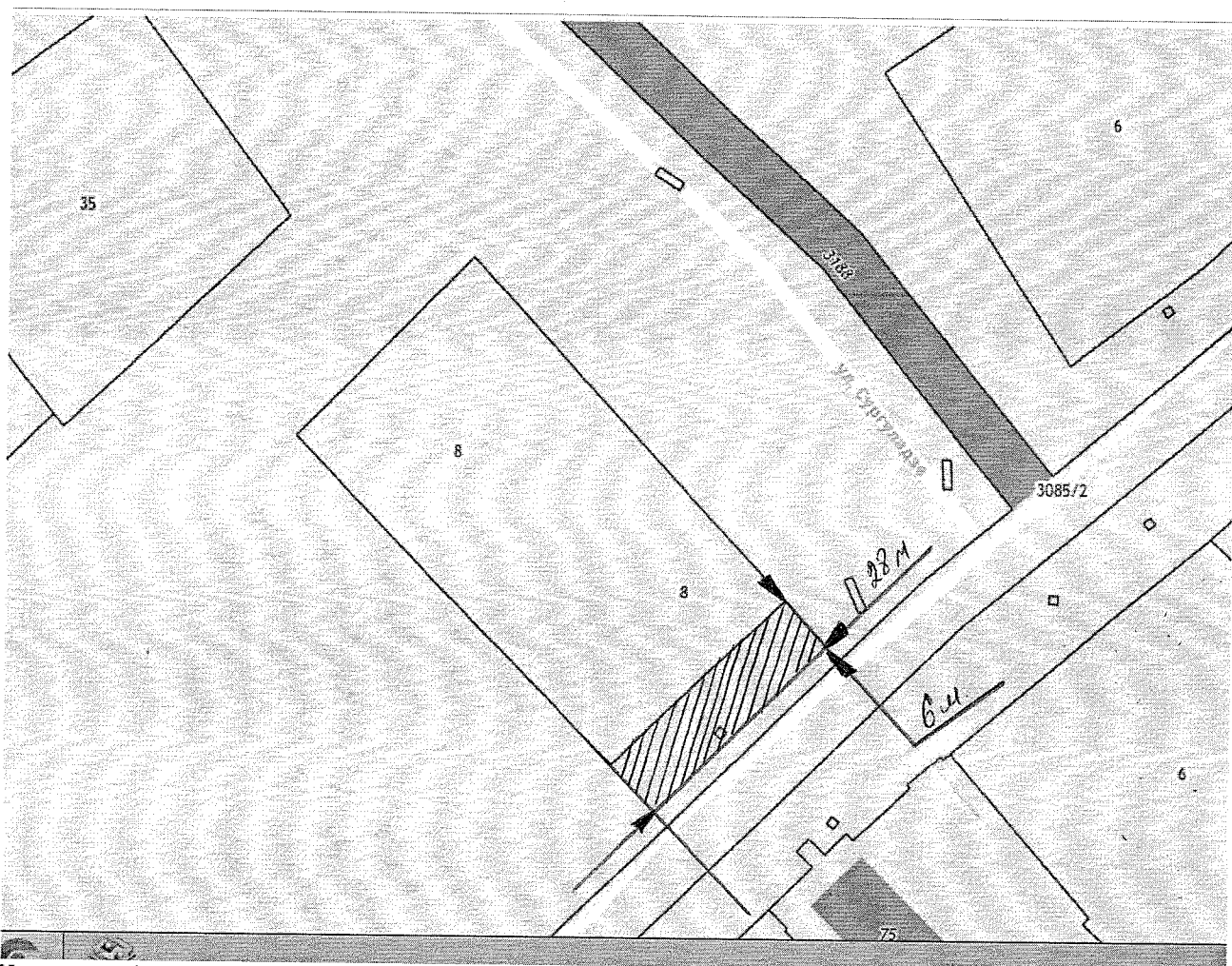
Частная собственность ;

Прилегающая территория имеет следующие показатели:


1. Площадь прилегающей территории (основные габаритные размеры) 168 (кв. м);
2. Расстояние по периметру от объекта, к которому устанавливается прилегающая территория 6 м; 26 м;
3. Объекты (в том числе элементы благоустройства), расположенные на прилегающей территории, с их описанием (при наличии):

_____;

4. Наличие озеленения на прилегающей территории: (площадь озеленения _____ кв. м);
 состав озеленения (при наличии – деревья _____ шт., газон, цветники в кв. м _____);
 5. Схема границ прилегающей территории



Условные обозначения:



- граница прилегающей территории с размерами

- границы земельных участков

24:25:5801025:8

- кадастровый номер земельного участка (объекта недвижимости), по отношению к которому устанавливается прилегающая территория


- границы объектов, расположенных на прилегающей территории

Описание границ прилегающей территории к объекту подготовлено ;

Кобцев Роман Анатольевич, инженер администрации Городокского сельсовета


(ф.и.о., должность лица, наименование уполномоченного органа или организации)

М.П.


(подпись)

Кобцев Р.А
(расшифровка подписи)

Дата подготовки 07.06.2022
(ДД. ММ. ГГГГ.)



**Описание границ прилегающей территории
к объекту, расположенному в населенном пункте с. Городок Городокского сельсовета**

Устанавливаемые границы прилегающей территории

- к объекту индивидуального жилищного строительства;
- к многоквартирному жилому дому;
- к отдельно стоящему нежилому зданию, строению, сооружению;
- к объектам социального назначения;
- к паркам, скверам;
- к автомобильным дорогам, проездам;
- к границе земельного участка, на котором расположен (не расположен) объект индивидуального жилищного строительства, многоквартирный жилой дом, нежилое здание, строение, сооружение, объект социального назначения, парк, сквер, автомобильная дорога, проезд (нужное подчеркнуть);
- к ограждению объекта индивидуального жилищного строительства, многоквартирного жилого дома, нежилого здания, строения, сооружения, объекта социального назначения, парка, сквера, (нужное подчеркнуть).

с кадастровым номером (объекта, по отношению к которому устанавливается прилегающая территория):

24:25:5801023:11;

Расположенному по адресу (местоположение) Красноярский край, Минусинский район, с. Городок, ул. Красных Партизан, 17;

Сведения о собственнике и (или) ином законном владельце (здания, строения, сооружения, земельного участка):

Частная собственность;

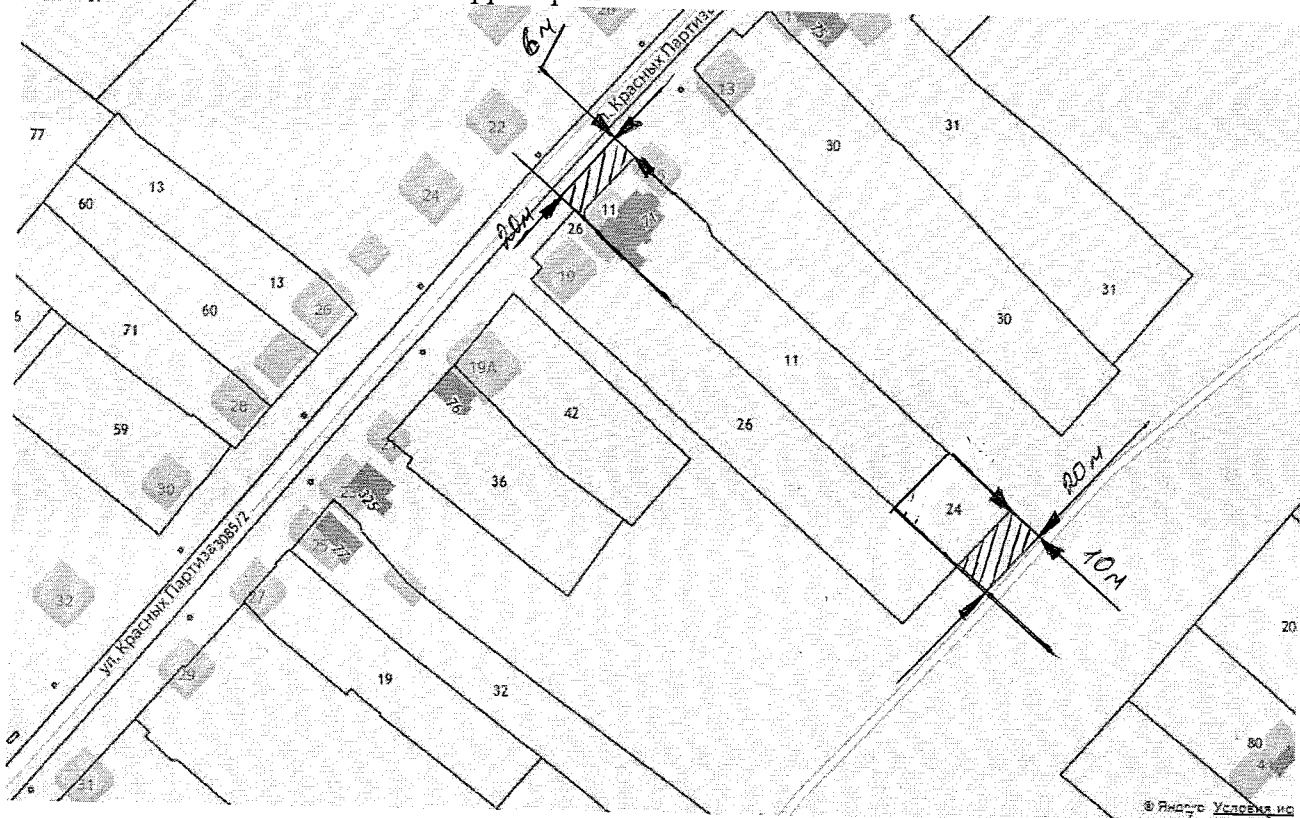
Прилегающая территория имеет следующие показатели:

1. Площадь прилегающей территории (основные габаритные размеры) 320 (кв. м);
2. Расстояние по периметру от объекта, к которому устанавливается прилегающая территория 6 м; 20 м; 10 м; 20 м;
3. Объекты (в том числе элементы благоустройства), расположенные на прилегающей территории, с их описанием (при наличии):

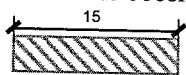
_____;

4. Наличие озеленения на прилегающей территории: (площадь озеленения _____ кв. м);
состав озеленения (при наличии – деревья _____ шт., газон, цветники в кв. м _____);

5. Схема границ прилегающей территории



Условные обозначения:



- граница прилегающей территории с размерами

- границы земельных участков

24:25:5801023:11

- кадастровый номер земельного участка (объекта недвижимости), по отношению к которому устанавливается прилегающая территория

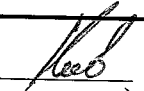
- границы объектов, расположенных на прилегающей территории

Описание границ прилегающей территории к объекту подготовлено ;

Кобцев Роман Анатольевич, инженер администрации Городокского сельсовета

(ф.и.о., должность лица, наименование уполномоченного органа или организации)

М.П.


(подпись)

Кобцев Р.А
(расшифровка подписи)

Дата подготовки 07.06.2022
(ДД. ММ. ГТТГ.)

**Описание границ прилегающей территории
к объекту, расположенному в населенном пункте с. Городок Городокского сельсовета**

Устанавливаемые границы прилегающей территории

- к объекту индивидуального жилищного строительства;
- к многоквартирному жилому дому;
- к отдельно стоящему нежилому зданию, строению, сооружению;
- к объектам социального назначения;
- к паркам, скверам;
- к автомобильным дорогам, проездам;
- к границе земельного участка, на котором расположен (не расположен) объект индивидуального жилищного строительства, многоквартирный жилой дом, нежилое здание, строение, сооружение, объект социального назначения, парк, сквер, автомобильная дорога, проезд (нужное подчеркнуть);
- к ограждению объекта индивидуального жилищного строительства, многоквартирного жилого дома, нежилого здания, строения, сооружения, объекта социального назначения, парка, сквера, (нужное подчеркнуть).

с кадастровым номером (объекта, по отношению к которому устанавливается прилегающая территория):

24:25:5801025:68;

Расположенному по адресу (местоположение) Красноярский край, Минусинский район, с. Городок, ул. Красных Партизан, 16;

Сведения о собственнике и (или) ином законном владельце (здания, строения, сооружения, земельного участка):

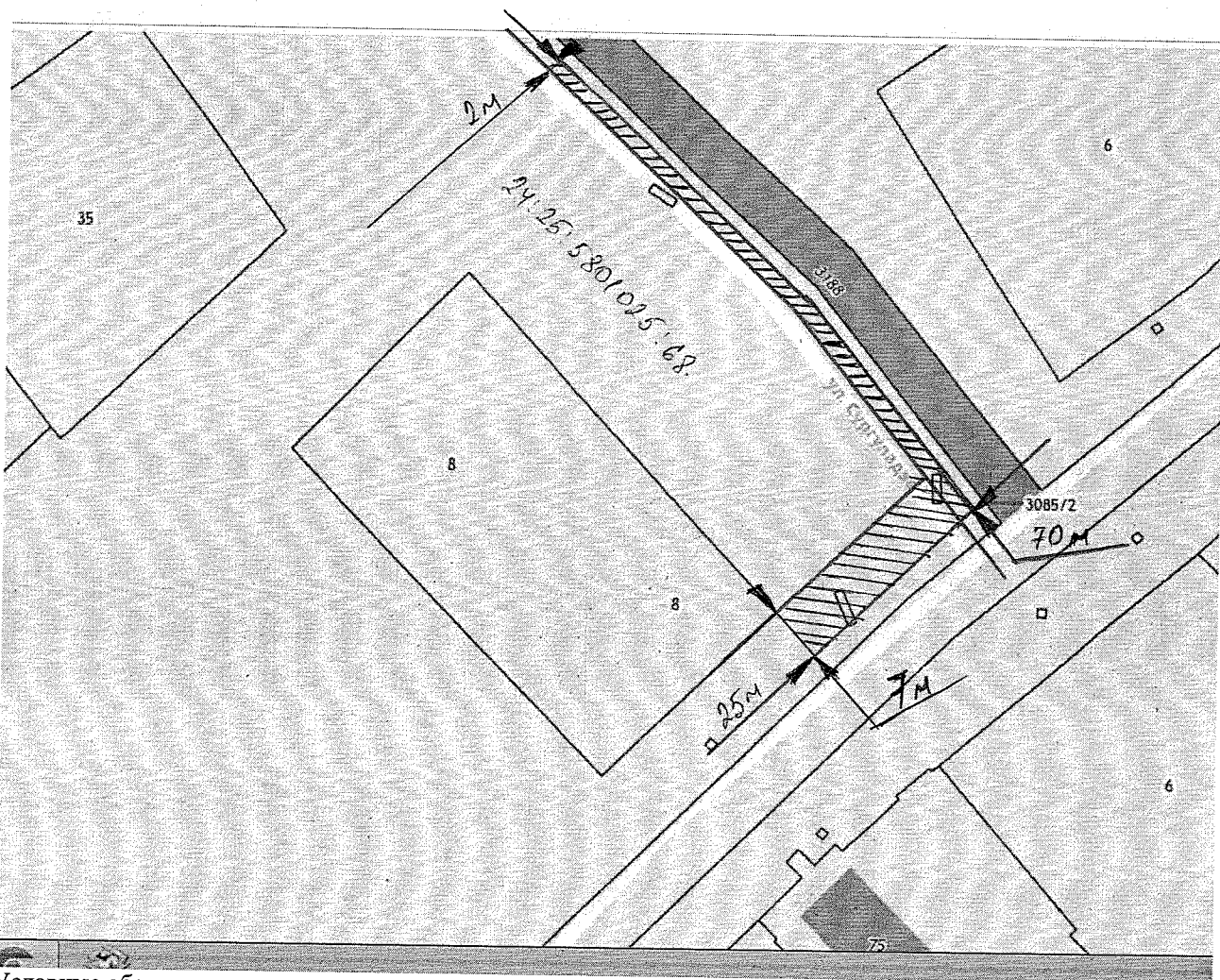
Частная собственность;

Прилегающая территория имеет следующие показатели:


1. Площадь прилегающей территории (основные габаритные размеры) 335 (кв. м);
2. Расстояние по периметру от объекта, к которому устанавливается прилегающая территория 7 м; 25 м; 2 м; 70 м;
3. Объекты (в том числе элементы благоустройства), расположенные на прилегающей территории, с их описанием (при наличии):

_____;

4. Наличие озеленения на прилегающей территории: (площадь озеленения _____ кв. м);
 состав озеленения (при наличии – деревья _____ шт., газон, цветники в кв. м _____);
 5. Схема границ прилегающей территории



Условные обозначения:



- граница прилегающей территории с размерами

- границы земельных участков

24:25:5801025:68


- кадастровый номер земельного участка (объекта недвижимости), по отношению к которому устанавливается прилегающая территория

- границы объектов, расположенных на прилегающей территории

Описание границ прилегающей территории к объекту подготовлено ;

Кобцев Роман Анатольевич, инженер администрации Городокского сельсовета

(ф.и.о., должность лица, наименование уполномоченного органа или организации)



М.П.

(Handwritten signature)
 (подпись)

Кобцев Р.А
 (расшифровка подписи)

Дата подготовки 07.06.2022

(ДД. ММ. ГГГГ.)

**Описание границ прилегающей территории
к объекту, расположенному в населенном пункте с. Городок Городокского сельсовета**

Устанавливаемые границы прилегающей территории

- к объекту индивидуального жилищного строительства;
- к многоквартирному жилому дому;
- к отдельно стоящему нежилому зданию, строению, сооружению;
- к объектам социального назначения;
- к паркам, скверам;
- к автомобильным дорогам, проездам;
- к границе земельного участка, на котором расположен (не расположен) объект индивидуального жилищного строительства, многоквартирный жилой дом, нежилое здание, строение, сооружение, объект социального назначения, парк, сквер, автомобильная дорога, проезд (нужное подчеркнуть);
- к ограждению объекта индивидуального жилищного строительства, многоквартирного жилого дома, нежилого здания, строения, сооружения, объекта социального назначения, парка, сквера, (нужное подчеркнуть).

с кадастровым номером (объекта, по отношению к которому устанавливается прилегающая территория):

24:25:5801023:29 ;

Расположенному по адресу (местоположение) Красноярский край, Минусинский район, с. Городок, ул. Красных Партизан, 15;

Сведения о собственнике и (или) ином законном владельце (здания, строения, сооружения, земельного участка):

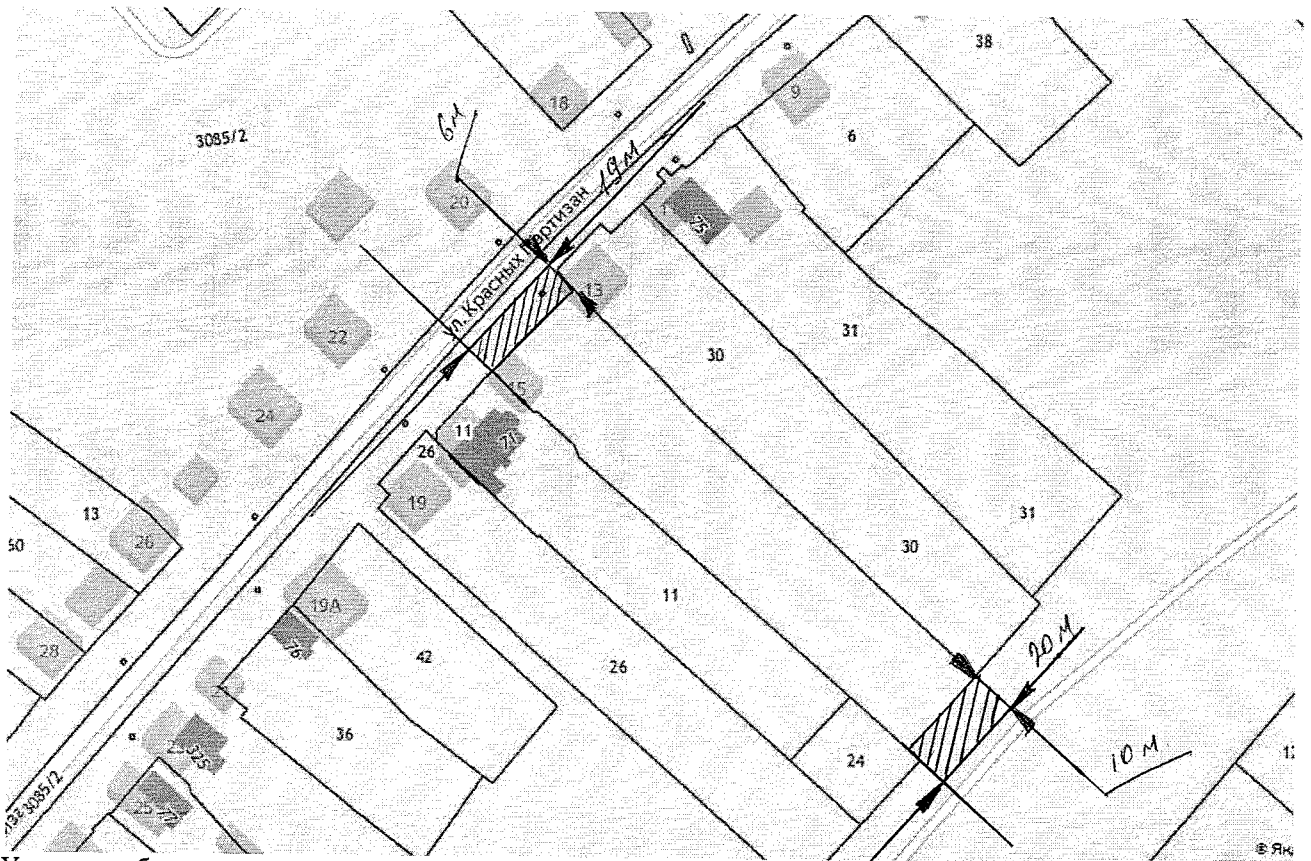
Частная собственность ;

Прилегающая территория имеет следующие показатели:

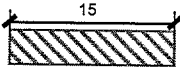
1. Площадь прилегающей территории (основные габаритные размеры) 314 (кв. м);
2. Расстояние по периметру от объекта, к которому устанавливается прилегающая территория 6 м; 19 м; 10 м; 20 м;
3. Объекты (в том числе элементы благоустройства), расположенные на прилегающей территории, с их описанием (при наличии):

_____;

4. Наличие озеленения на прилегающей территории: (площадь озеленения _____ кв. м);
 состав озеленения (при наличии – деревья _____ шт., газон, цветники в кв. м _____);
5. Схема границ прилегающей территории



Условные обозначения:



- граница прилегающей территории с размерами

- границы земельных участков

24:25:5801023:29


- кадастровый номер земельного участка (объекта недвижимости), по отношению к которому устанавливается прилегающая территория

- границы объектов, расположенных на прилегающей территории

Описание границ прилегающей территории к объекту подготовлено ;

Кобцев Роман Анатольевич, инженер администрации Городокского сельсовета

(ф.и.о., должность лица, наименование уполномоченного органа или организации)



Дата подготовки 07.06.2022

(ДД. ММ. ГГГГ.)


(подпись)

Кобцев Р.А
(расшифровка подписи)

**Описание границ прилегающей территории
к объекту, расположенному в населенном пункте с. Городок Городокского сельсовета**

Устанавливаемые границы прилегающей территории

- к объекту индивидуального жилищного строительства;
- к многоквартирному жилому дому;
- к отдельно стоящему нежилому зданию, строению, сооружению;
- к объектам социального назначения;
- к паркам, скверам;
- к автомобильным дорогам, проездам;
- к границе земельного участка, на котором расположен (не расположен) объект индивидуального жилищного строительства, многоквартирный жилой дом, нежилое здание, строение, сооружение, объект социального назначения, парк, сквер, автомобильная дорога, проезд (нужное подчеркнуть);
- к ограждению объекта индивидуального жилищного строительства, многоквартирного жилого дома, нежилого здания, строения, сооружения, объекта социального назначения, парка, сквера, (нужное подчеркнуть).

с кадастровым номером (объекта, по отношению к которому устанавливается прилегающая территория):

24:25:5801011:6;

Расположенному по адресу (местоположение) Красноярский край, Минусинский район, с. Городок, ул. Красных Партизан, 14;

Сведения о собственнике и (или) ином законном владельце (здания, строения, сооружения, земельного участка):

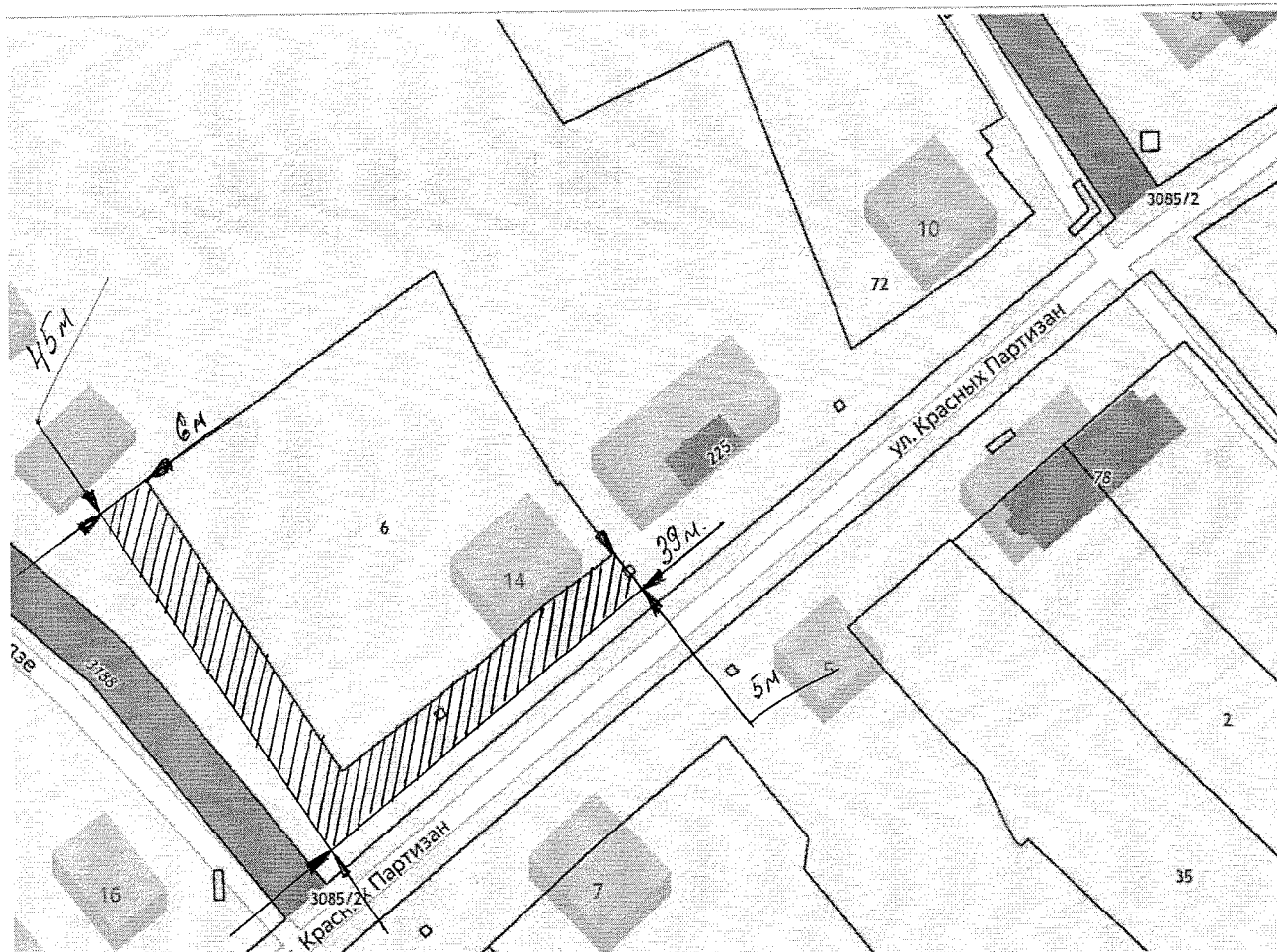
Частная собственность;

Прилегающая территория имеет следующие показатели:

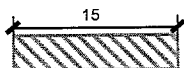
1. Площадь прилегающей территории (основные габаритные размеры) 465 (кв. м);
2. Расстояние по периметру от объекта, к которому устанавливается прилегающая территория 5 м; 39 м; 6 м; 45 м;
3. Объекты (в том числе элементы благоустройства), расположенные на прилегающей территории, с их описанием (при наличии):

_____;
_____;
_____;

4. Наличие озеленения на прилегающей территории: (площадь озеленения _____ кв. м);
 состав озеленения (при наличии – деревья _____ шт., газон, цветники в кв. м _____);
5. Схема границ прилегающей территории



Условные обозначения:



- граница прилегающей территории с размерами

- границы земельных участков

24:25:5801011:6

- кадастровый номер земельного участка (объекта недвижимости), по отношению к которому устанавливается прилегающая территория


- границы объектов, расположенных на прилегающей территории

Описание границ прилегающей территории к объекту подготовлено ;

Кобцев Роман Анатольевич, инженер администрации Городокского сельсовета


(ф.и.о., должность лица, наименование уполномоченного органа или организации)

М.П.


 (подпись)

Кобцев Р.А
 (расшифровка подписи)

Дата подготовки 07.06.2022
 (ДД. ММ. ГГГГ.)



**Описание границ прилегающей территории
к объекту, расположенному в населенном пункте с. Городок Городокского сельсовета**

Устанавливаемые границы прилегающей территории

- к объекту индивидуального жилищного строительства;
- к многоквартирному жилому дому;
- к отдельно стоящему нежилому зданию, строению, сооружению;
- к объектам социального назначения;
- к паркам, скверам;
- к автомобильным дорогам, проездам;
- к границе земельного участка, на котором расположен (не расположен) объект индивидуального жилищного строительства, многоквартирный жилой дом, нежилое здание, строение, сооружение, объект социального назначения, парк, сквер, автомобильная дорога, проезд (нужное подчеркнуть);
- к ограждению объекта индивидуального жилищного строительства, многоквартирного жилого дома, нежилого здания, строения, сооружения, объекта социального назначения, парка, сквера, (нужное подчеркнуть).

с кадастровым номером (объекта, по отношению к которому устанавливается прилегающая территория):

24:25:5801023:30 ;

Расположенному по адресу (местоположение) Красноярский край, Минусинский район, с. Городок, ул. Красных Партизан, 13;

Сведения о собственнике и (или) ином законном владельце (здания, строения, сооружения, земельного участка):

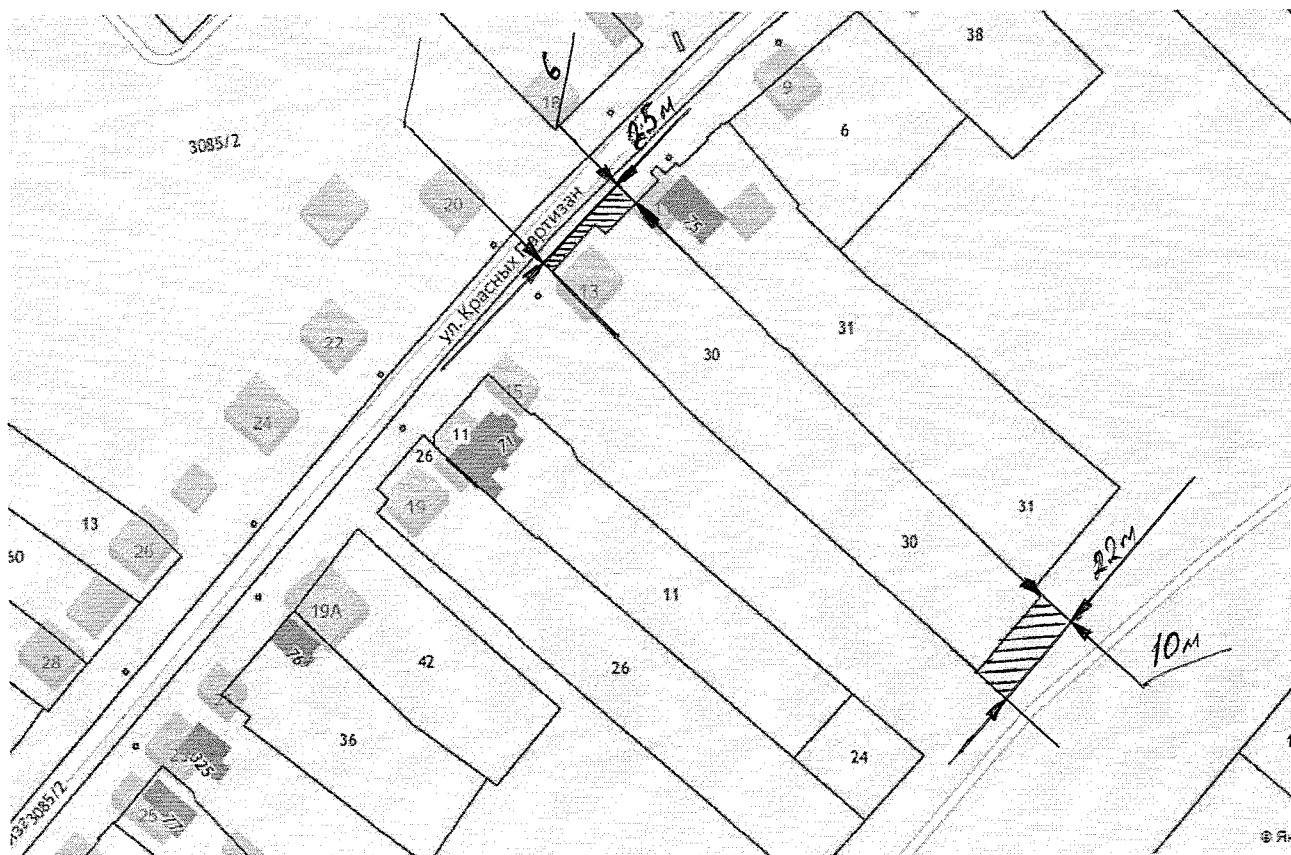
Частная собственность ;

Прилегающая территория имеет следующие показатели:

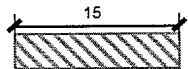
1. Площадь прилегающей территории (основные габаритные размеры) 468 (кв. м);
2. Расстояние по периметру от объекта, к которому устанавливается прилегающая территория 6 м; 25 м; 10 м; 22 м;
3. Объекты (в том числе элементы благоустройства), расположенные на прилегающей территории, с их описанием (при наличии):

_____;

4. Наличие озеленения на прилегающей территории: (площадь озеленения _____ кв. м);
 состав озеленения (при наличии – деревья _____ шт., газон, цветники в кв. м _____);
5. Схема границ прилегающей территории



Условные обозначения:



- граница прилегающей территории с размерами

- границы земельных участков

24:25:5801023:30

- кадастровый номер земельного участка (объекта недвижимости), по отношению к которому устанавливается прилегающая территория


- границы объектов, расположенных на прилегающей территории

Описание границ прилегающей территории к объекту подготовлено ;

Кобцев Роман Анатольевич, инженер администрации Городокского сельсовета

(ф.и.о., должность лица, наименование уполномоченного органа или организации)

М.П.



(подпись)

Кобцев Р.А
 (расшифровка подписи)

Дата подготовки

07.06.2022

(ДД. ММ. ГГГГ.)

**Описание границ прилегающей территории
к объекту, расположенному в населенном пункте с. Городок Городокского сельсовета**

Устанавливаемые границы прилегающей территории

- к объекту индивидуального жилищного строительства;
- к многоквартирному жилому дому;
- к отдельно стоящему нежилому зданию, строению, сооружению;
- к объектам социального назначения;
- к паркам, скверам;
- к автомобильным дорогам, проездам;
- к границе земельного участка, на котором расположен (не расположен) объект индивидуального жилищного строительства, многоквартирный жилой дом, нежилое здание, строение, сооружение, объект социального назначения, парк, сквер, автомобильная дорога, проезд (нужное подчеркнуть);
- к ограждению объекта индивидуального жилищного строительства, многоквартирного жилого дома, нежилого здания, строения, сооружения, объекта социального назначения, парка, сквера, (нужное подчеркнуть).

с кадастровым номером (объекта, по отношению к которому устанавливается прилегающая территория):

24:25:5801011:126;

Расположенному по адресу (местоположение) Красноярский край, Минусинский район, с. Городок, ул. Красных Партизан, 12;

Сведения о собственнике и (или) ином законном владельце (здания, строения, сооружения, земельного участка):

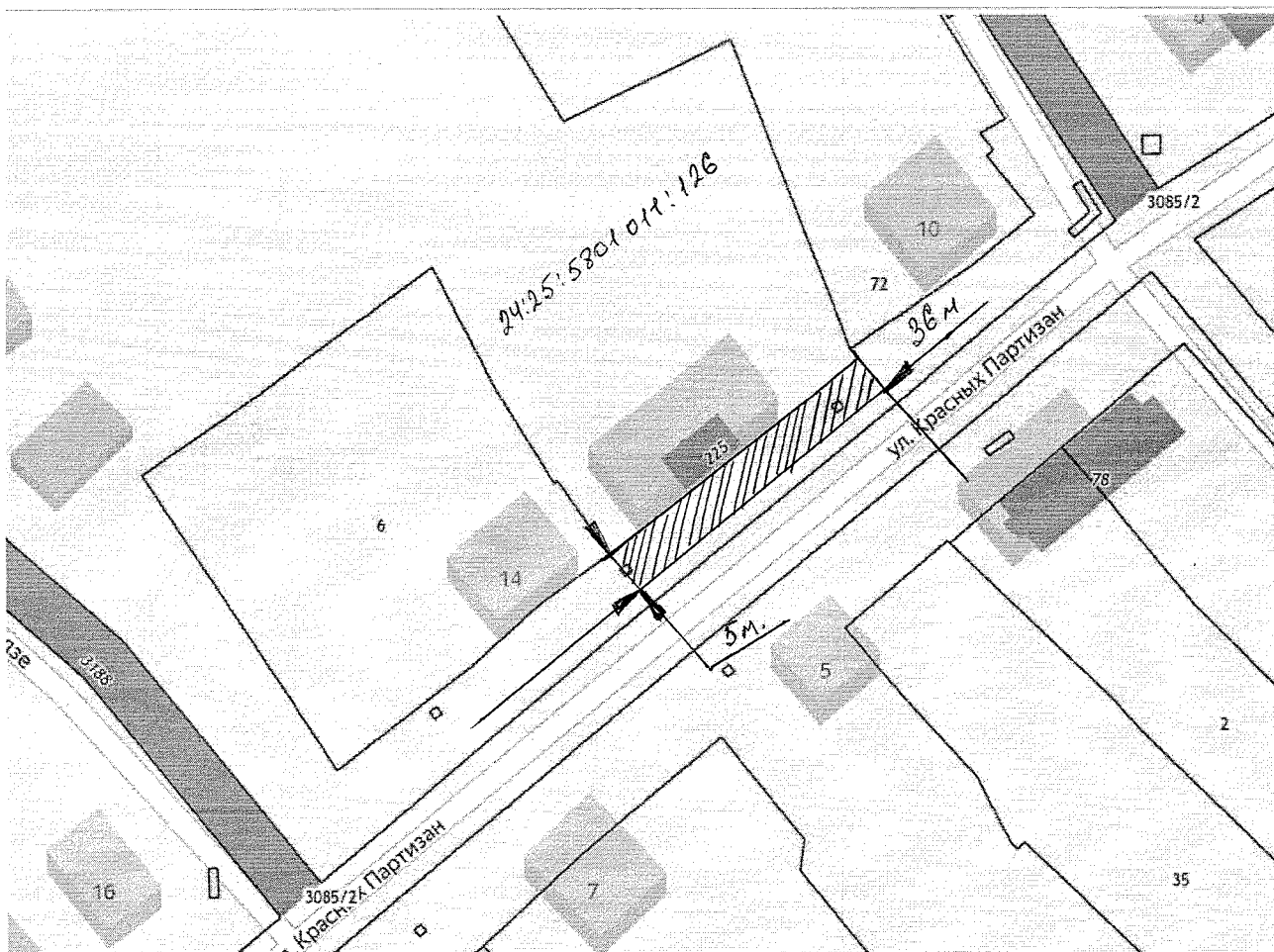
Частная собственность;

Прилегающая территория имеет следующие показатели:


1. Площадь прилегающей территории (основные габаритные размеры) 180 (кв. м);
2. Расстояние по периметру от объекта, к которому устанавливается прилегающая территория 5м; 36 м;
3. Объекты (в том числе элементы благоустройства), расположенные на прилегающей территории, с их описанием (при наличии):

_____;

4. Наличие озеленения на прилегающей территории: (площадь озеленения _____ кв. м);
 состав озеленения (при наличии – деревья _____ шт., газон, цветники в кв. м _____);
 5. Схема границ прилегающей территории



Условные обозначения:



- граница прилегающей территории с размерами

- границы земельных участков

24:25:5801011:126

- кадастровый номер земельного участка (объекта недвижимости), по отношению к которому устанавливается прилегающая территория

- границы объектов, расположенных на прилегающей территории

Описание границ прилегающей территории к объекту подготовлено ;

Кобцев Роман Анатольевич, инженер администрации Городокского сельсовета

(ф.и.о., должность лица, наименование уполномоченного органа или организации)

М.П.


(подпись)

Кобцев Р.А
(расшифровка подписи)

Дата подготовки 07.06.2022
(ДД. ММ. ГГГГ.)

**Описание границ прилегающей территории
к объекту, расположенному в населенном пункте с. Городок Городокского сельсовета**

Устанавливаемые границы прилегающей территории

- к объекту индивидуального жилищного строительства;
- к многоквартирному жилому дому;
- к отдельно стоящему нежилому зданию, строению, сооружению;
- к объектам социального назначения;
- к паркам, скверам;
- к автомобильным дорогам, проездам;
- к границе земельного участка, на котором расположен (не расположен) объект индивидуального жилищного строительства, многоквартирный жилой дом, нежилое здание, строение, сооружение, объект социального назначения, парк, сквер, автомобильная дорога, проезд (нужное подчеркнуть);
- к ограждению объекта индивидуального жилищного строительства, многоквартирного жилого дома, нежилого здания, строения, сооружения, объекта социального назначения, парка, сквера, (нужное подчеркнуть).

с кадастровым номером (объекта, по отношению к которому устанавливается прилегающая территория):

24:25:5801023:31;

Расположенному по адресу (местоположение) Красноярский край, Минусинский район, с. Городок, ул. Красных Партизан, 11;

Сведения о собственнике и (или) ином законном владельце (здания, строения, сооружения, земельного участка):

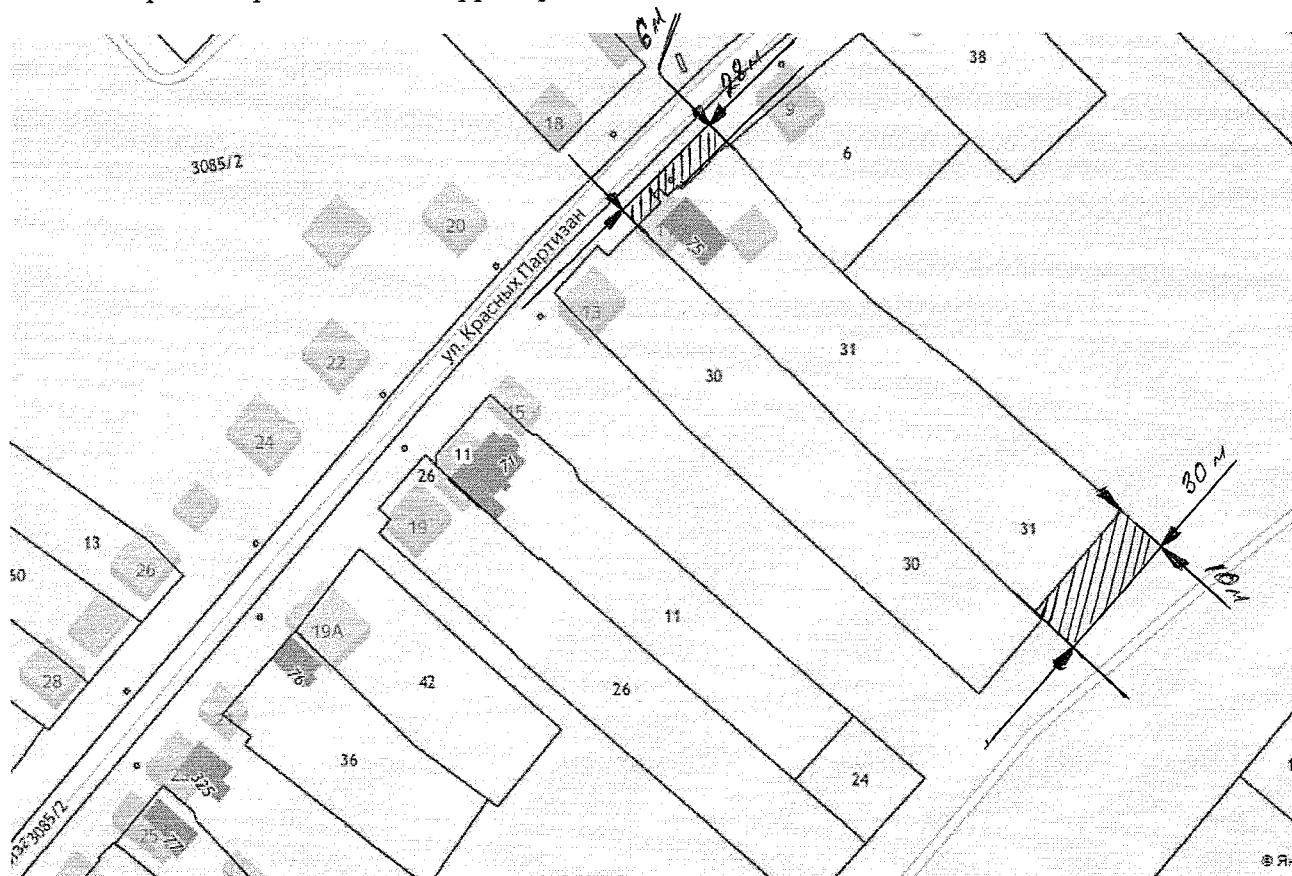
Частная собственность;

Прилегающая территория имеет следующие показатели:

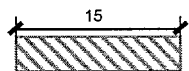
1. Площадь прилегающей территории (основные габаритные размеры) 468 (кв. м);
2. Расстояние по периметру от объекта, к которому устанавливается прилегающая территория 6 м; 28 м; 10 м; 30 м;
м;
3. Объекты (в том числе элементы благоустройства), расположенные на прилегающей территории, с их описанием (при наличии):

_____;

4. Наличие озеленения на прилегающей территории: (площадь озеленения _____ кв. м);
 состав озеленения (при наличии – деревья _____ шт., газон, цветники в кв. м _____);
5. Схема границ прилегающей территории



Условные обозначения:



- граница прилегающей территории с размерами

- границы земельных участков

24:25:5801023:31

- кадастровый номер земельного участка (объекта недвижимости), по отношению к которому устанавливается прилегающая территория

- границы объектов, расположенных на прилегающей территории

Описание границ прилегающей территории к объекту подготовлено ;

Кобцев Роман Анатольевич, инженер администрации Городокского сельсовета

(ф.и.о., должность лица, наименование уполномоченного органа или организации)

М.П.

Коб
(подпись)

Кобцев Р.А
(расшифровка подписи)

Дата подготовки 07.06.2022
(ДД. ММ. ГТТТ.)

**Описание границ прилегающей территории
к объекту, расположенному в населенном пункте с. Городок Городокского сельсовета**

Устанавливаемые границы прилегающей территории

- к объекту индивидуального жилищного строительства;
- к многоквартирному жилому дому;
- к отдельно стоящему нежилому зданию, строению, сооружению;
- к объектам социального назначения;
- к паркам, скверам;
- к автомобильным дорогам, проездам;
- к границе земельного участка, на котором расположен (не расположен) объект индивидуального жилищного строительства, многоквартирный жилой дом, нежилое здание, строение, сооружение, объект социального назначения, парк, сквер, автомобильная дорога, проезд (нужное подчеркнуть);
- к ограждению объекта индивидуального жилищного строительства, многоквартирного жилого дома, нежилого здания, строения, сооружения, объекта социального назначения, парка, сквера, (нужное подчеркнуть).

с кадастровым номером (объекта, по отношению к которому устанавливается прилегающая территория):

24:25:5801011:72;

Расположенному по адресу (местоположение) Красноярский край, Минусинский район, с. Городок, ул. Красных Партизан, 10;

Сведения о собственнике и (или) ином законном владельце (здания, строения, сооружения, земельного участка):

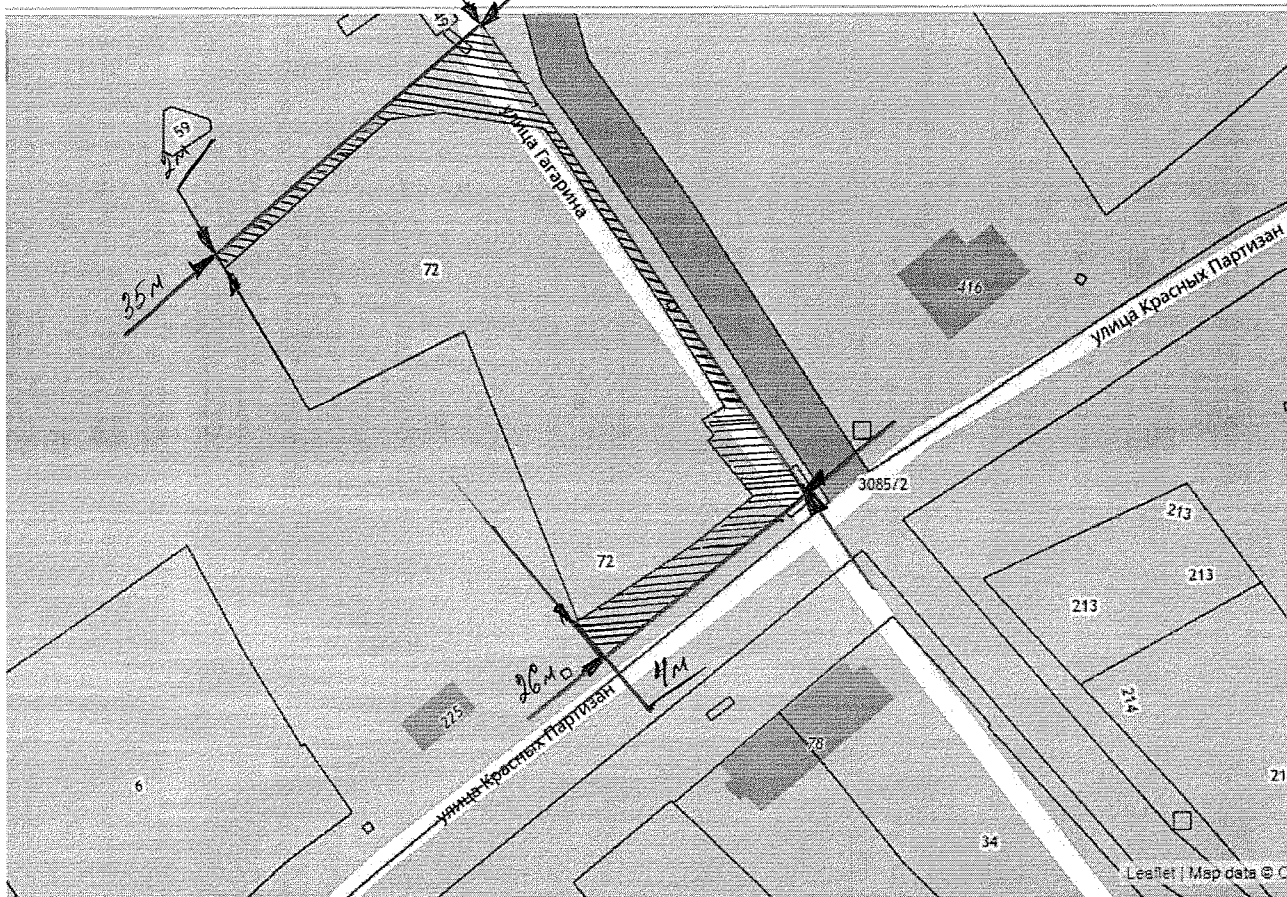
Частная собственность;

Прилегающая территория имеет следующие показатели:


1. Площадь прилегающей территории (основные габаритные размеры) 294 (кв. м);
2. Расстояние по периметру от объекта, к которому устанавливается прилегающая территория 4 м; 26 м; 2 м; 60 м; 2 м; 35 м;
3. Объекты (в том числе элементы благоустройства), расположенные на прилегающей территории, с их описанием (при наличии):

_____;

4. Наличие озеленения на прилегающей территории: (площадь озеленения _____ кв. м);
 состав озеленения (при наличии – деревья _____ шт., газон, цветники в кв. м _____);
 5. Схема границ прилегающей территории



Условные обозначения:



- граница прилегающей территории с размерами

- границы земельных участков

24:25:5801011:72

- кадастровый номер земельного участка (объекта недвижимости), по отношению к которому устанавливается прилегающая территория

- границы объектов, расположенных на прилегающей территории

Описание границ прилегающей территории к объекту подготовлено ;

Кобцев Роман Анатольевич, инженер администрации Городокского сельсовета
 (ф.и.о., должность лица, наименование уполномоченного органа или организации)

М.П.


 (подпись)

Кобцев Р.А
 (расшифровка подписи)

Дата подготовки 07.06.2012
 (ДД. ММ. ГГГГ.)

**Описание границ прилегающей территории
к объекту, расположенному в населенном пункте с. Городок Городокского сельсовета**

Устанавливаемые границы прилегающей территории

- к объекту индивидуального жилищного строительства;
- к многоквартирному жилому дому;
- к отдельно стоящему нежилому зданию, строению, сооружению;
- к объектам социального назначения;
- к паркам, скверам;
- к автомобильным дорогам, проездам;
- к границе земельного участка, на котором расположен (не расположен) объект индивидуального жилищного строительства, многоквартирный жилой дом, нежилое здание, строение, сооружение, объект социального назначения, парк, сквер, автомобильная дорога, проезд (нужное подчеркнуть);
- к ограждению объекта индивидуального жилищного строительства, многоквартирного жилого дома, нежилого здания, строения, сооружения, объекта социального назначения, парка, сквера, (нужное подчеркнуть).

с кадастровым номером (объекта, по отношению к которому устанавливается прилегающая территория):

24:25:5801023:6;

Расположенному по адресу (местоположение) Красноярский край, Минусинский район, с. Городок, ул. Красных Партизан, 9;

Сведения о собственнике и (или) ином законном владельце (здания, строения, сооружения, земельного участка):

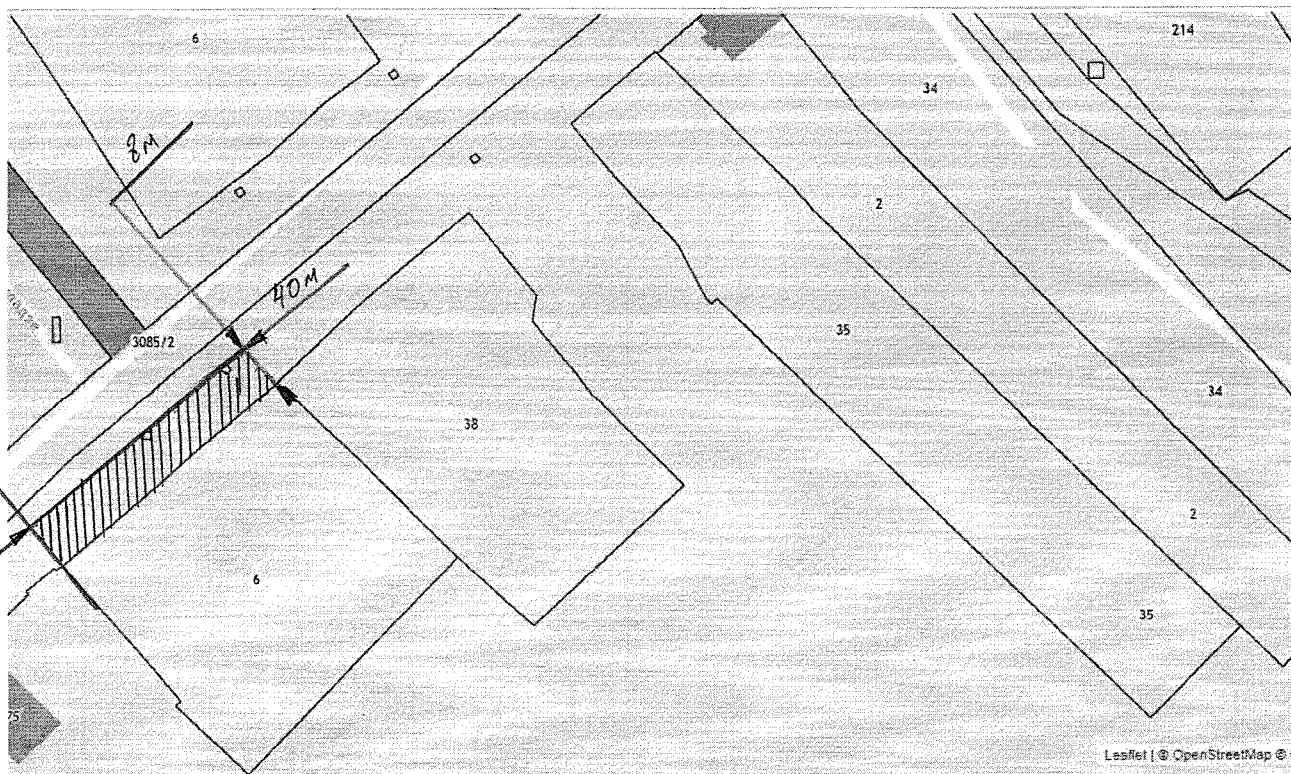
Частная собственность;

Прилегающая территория имеет следующие показатели:

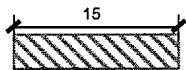
1. Площадь прилегающей территории (основные габаритные размеры) 320 (кв. м);
2. Расстояние по периметру от объекта, к которому устанавливается прилегающая территория 8м; 40м;
3. Объекты (в том числе элементы благоустройства), расположенные на прилегающей территории, с их описанием (при наличии):

_____;

4. Наличие озеленения на прилегающей территории: (площадь озеленения _____ кв. м);
состав озеленения (при наличии – деревья _____ шт., газон, цветники в кв. м _____);
5. Схема границ прилегающей территории



Условные обозначения:



- граница прилегающей территории с размерами

- границы земельных участков

24:25:5801023:6

- кадастровый номер земельного участка (объекта недвижимости), по отношению к которому устанавливается прилегающая территория

- границы объектов, расположенных на прилегающей территории

Описание границ прилегающей территории к объекту подготовлено ;

Кобцев Роман Анатольевич, инженер администрации Городокского сельсовета

(ф.и.о., должность лица, наименование уполномоченного органа или организации)

М.П.


(подпись)

Кобцев Р.А
(расшифровка подписи)

Дата подготовки 07.06.2022
(ДД. ММ. ГГГГ.)

**Описание границ прилегающей территории
к объекту, расположенному в населенном пункте с. Городок Городокского сельсовета**

Устанавливаемые границы прилегающей территории

- к объекту индивидуального жилищного строительства;
- к многоквартирному жилому дому;
- к отдельно стоящему нежилому зданию, строению, сооружению;
- к объектам социального назначения;
- к паркам, скверам;
- к автомобильным дорогам, проездам;
- к границе земельного участка, на котором расположен (не расположен) объект индивидуального жилищного строительства, многоквартирный жилой дом, нежилое здание, строение, сооружение, объект социального назначения, парк, сквер, автомобильная дорога, проезд (нужное подчеркнуть);
- к ограждению объекта индивидуального жилищного строительства, многоквартирного жилого дома, нежилого здания, строения, сооружения, объекта социального назначения, парка, сквера, (нужное подчеркнуть).

с кадастровым номером (объекта, по отношению к которому устанавливается прилегающая территория):

24:25:5801011:25;

Расположенному по адресу (местоположение) Красноярский край, Минусинский район, с. Городок, ул. Красных Партизан, 8;

Сведения о собственнике и (или) ином законном владельце (здания, строения, сооружения, земельного участка):

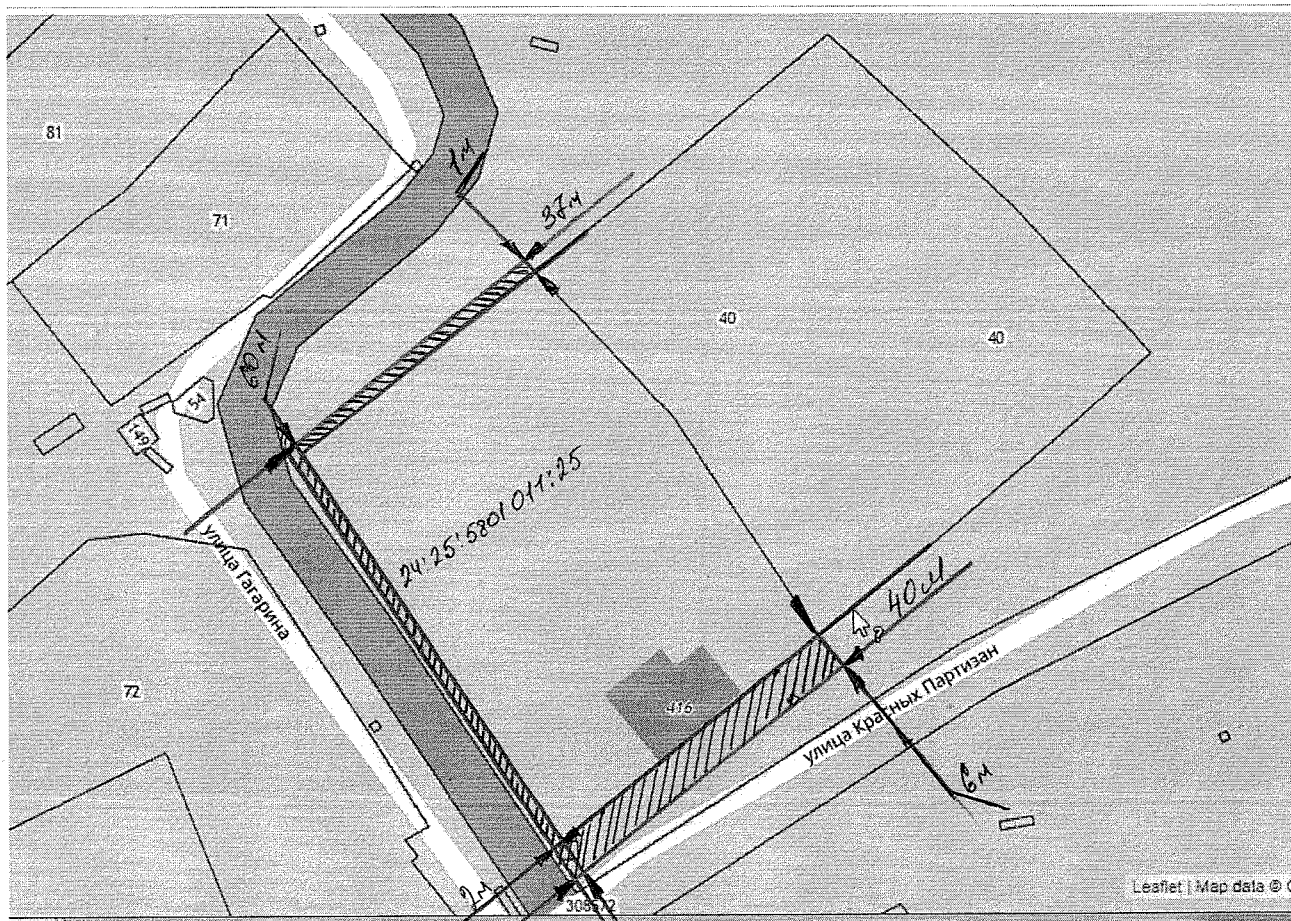
Частная собственность;

Прилегающая территория имеет следующие показатели:

1. Площадь прилегающей территории (основные габаритные размеры) 397 (кв. м);
2. Расстояние по периметру от объекта, к которому устанавливается прилегающая территория 6 м; 40 м; 2 м; 60 м; 1 м; 37 м;
3. Объекты (в том числе элементы благоустройства), расположенные на прилегающей территории, с их описанием (при наличии):

_____;

4. Наличие озеленения на прилегающей территории: (площадь озеленения _____ кв. м);
 состав озеленения (при наличии – деревья _____ шт., газон, цветники в кв. м _____);
5. Схема границ прилегающей территории



Условные обозначения:



- граница прилегающей территории с размерами

- границы земельных участков

24:25:5801011:25

- кадастровый номер земельного участка (объекта недвижимости), по отношению к которому устанавливается прилегающая территория

- границы объектов, расположенных на прилегающей территории

Описание границ прилегающей территории к объекту подготовлено ;

Кобцев Роман Анатольевич, инженер администрации Городокского сельсовета
 (ф.и.о., должность лица, наименование уполномоченного органа или организации)



М.П.

Коб
 (подпись)

Кобцев Р.А
 (расшифровка подписи)

Дата подготовки 07.06.2022
 (ДД. ММ. ГГГГ.)

**Описание границ прилегающей территории
к объекту, расположенному в населенном пункте с. Городок Городокского сельсовета**

Устанавливаемые границы прилегающей территории

- к объекту индивидуального жилищного строительства;
- к многоквартирному жилому дому;
- к отдельно стоящему нежилому зданию, строению, сооружению;
- к объектам социального назначения;
- к паркам, скверам;
- к автомобильным дорогам, проездам;
- к границе земельного участка, на котором расположен (не расположен) объект индивидуального жилищного строительства, многоквартирный жилой дом, нежилое здание, строение, сооружение, объект социального назначения, парк, сквер, автомобильная дорога, проезд (нужное подчеркнуть);
- к ограждению объекта индивидуального жилищного строительства, многоквартирного жилого дома, нежилого здания, строения, сооружения, объекта социального назначения, парка, сквера, (нужное подчеркнуть).

с кадастровым номером (объекта, по отношению к которому устанавливается прилегающая территория):

24:25:5801023:38;

Расположенному по адресу (местоположение) Красноярский край, Минусинский район, с. Городок, ул. Красных Партизан, 7;

Сведения о собственнике и (или) ином законном владельце (здания, строения, сооружения, земельного участка):

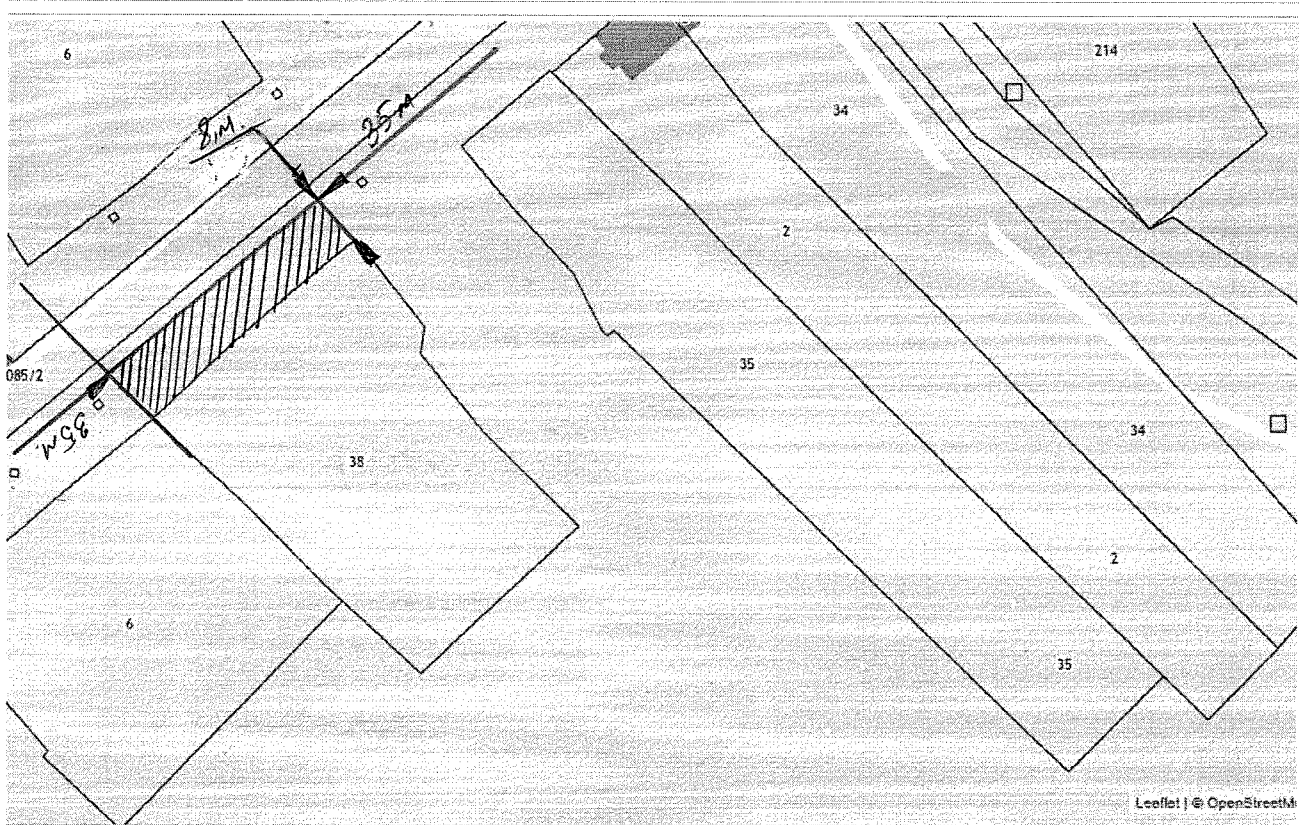
Частная собственность;

Прилегающая территория имеет следующие показатели:

1. Площадь прилегающей территории (основные габаритные размеры) 270 (кв. м);
2. Расстояние по периметру от объекта, к которому устанавливается прилегающая территория 8м; 35м;
3. Объекты (в том числе элементы благоустройства), расположенные на прилегающей территории, с их описанием (при наличии):

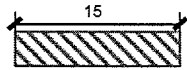
_____;

4. Наличие озеленения на прилегающей территории: (площадь озеленения _____ кв. м);
 состав озеленения (при наличии – деревья _____ шт., газон, цветники в кв. м _____);
5. Схема границ прилегающей территории



2_04-16-....zip

Условные обозначения:



- граница прилегающей территории с размерами

- границы земельных участков

24:25:5801023:38

- кадастровый номер земельного участка (объекта недвижимости), по отношению к которому устанавливается прилегающая территория

- границы объектов, расположенных на прилегающей территории

Описание границ прилегающей территории к объекту подготовлено ;

Кобцев Роман Анатольевич, инженер администрации Городокского сельсовета


(Ф.И.О., должность лица, наименование уполномоченного органа или организации)

М.П.


(подпись)

Кобцев Р.А
(расшифровка подписи)

Дата подготовки 07.06.2022
(ДД. ММ. ГГГГ.)



**Описание границ прилегающей территории
к объекту, расположенному в населенном пункте с. Городок Городокского сельсовета**

Устанавливаемые границы прилегающей территории

- к объекту индивидуального жилищного строительства;
- к многоквартирному жилому дому;
- к отдельно стоящему нежилому зданию, строению, сооружению;
- к объектам социального назначения;
- к паркам, скверам;
- к автомобильным дорогам, проездам;
- к границе земельного участка, на котором расположен (не расположен) объект индивидуального жилищного строительства, многоквартирный жилой дом, нежилое здание, строение, сооружение, объект социального назначения, парк, сквер, автомобильная дорога, проезд (нужное подчеркнуть);
- к ограждению объекта индивидуального жилищного строительства, многоквартирного жилого дома, нежилого здания, строения, сооружения, объекта социального назначения, парка, сквера, (нужное подчеркнуть).

с кадастровым номером (объекта, по отношению к которому устанавливается прилегающая территория):

24:25:5801011:40;

Расположенному по адресу (местоположение) Красноярский край, Минусинский район, с. Городок, ул. Красных Партизан, 6;

Сведения о собственнике и (или) ином законном владельце (здания, строения, сооружения, земельного участка):

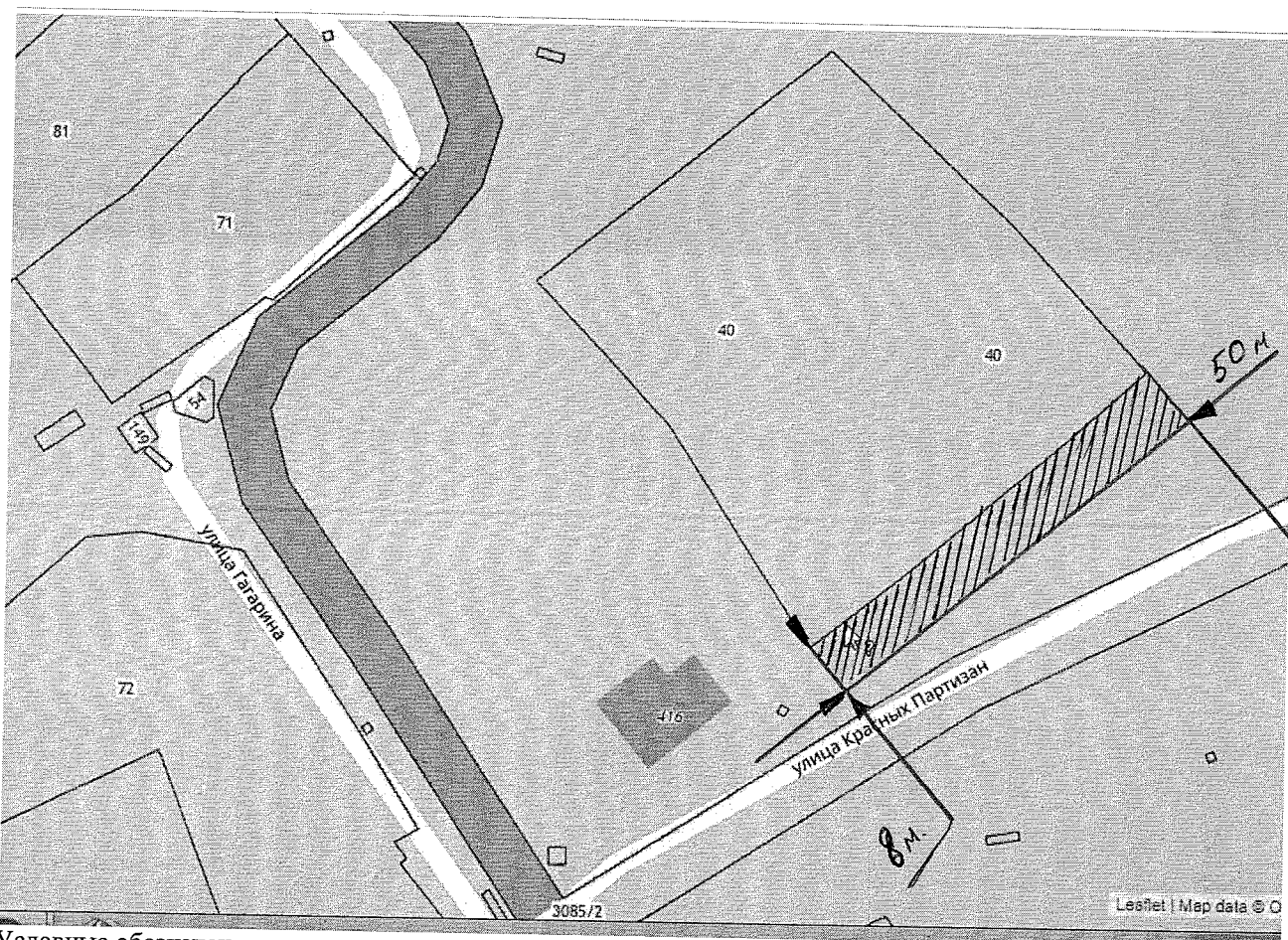
Частная собственность;

Прилегающая территория имеет следующие показатели:

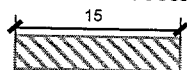
1. Площадь прилегающей территории (основные габаритные размеры) 400 (кв. м);
2. Расстояние по периметру от объекта, к которому устанавливается прилегающая территория 8м; 50м;
3. Объекты (в том числе элементы благоустройства), расположенные на прилегающей территории, с их описанием (при наличии):

_____;

4. Наличие озеленения на прилегающей территории: (площадь озеленения _____ кв. м); состав озеленения (при наличии – деревья _____ шт., газон, цветники в кв. м _____);
5. Схема границ прилегающей территории



Условные обозначения:



- граница прилегающей территории с размерами

- границы земельных участков

24:25:5801011:40


- кадастровый номер земельного участка (объекта недвижимости), по отношению к которому устанавливается прилегающая территория

- границы объектов, расположенных на прилегающей территории

Описание границ прилегающей территории к объекту подготовлено ;

Кобцев Роман Анатольевич, инженер администрации Городокского сельсовета

(ф.и.о.; должность лица, наименование уполномоченного органа или организации)



М.П.

(подпись)

Кобцев Р.А
(расшифровка подписи)

Дата подготовки 07.06.2022
(ДД. ММ. ГГГГ.)

**Описание границ прилегающей территории
к объекту, расположенному в населенном пункте с. Городок Городокского сельсовета**

Устанавливаемые границы прилегающей территории

- к объекту индивидуального жилищного строительства;
- к многоквартирному жилому дому;
- к отдельно стоящему нежилому зданию, строению, сооружению;
- к объектам социального назначения;
- к паркам, скверам;
- к автомобильным дорогам, проездам;
- к границе земельного участка, на котором расположен (не расположен) объект индивидуального жилищного строительства, многоквартирный жилой дом, нежилое здание, строение, сооружение, объект социального назначения, парк, сквер, автомобильная дорога, проезд (нужное подчеркнуть);
- к ограждению объекта индивидуального жилищного строительства, многоквартирного жилого дома, нежилого здания, строения, сооружения, объекта социального назначения, парка, сквера, (нужное подчеркнуть).

с кадастровым номером (объекта, по отношению к которому устанавливается прилегающая территория):

24:25:5801023:33;

Расположенному по адресу (местоположение) Красноярский край, Минусинский район, с. Городок, ул. Красных Партизан, 5-2;

Сведения о собственнике и (или) ином законном владельце (здания, строения, сооружения, земельного участка):

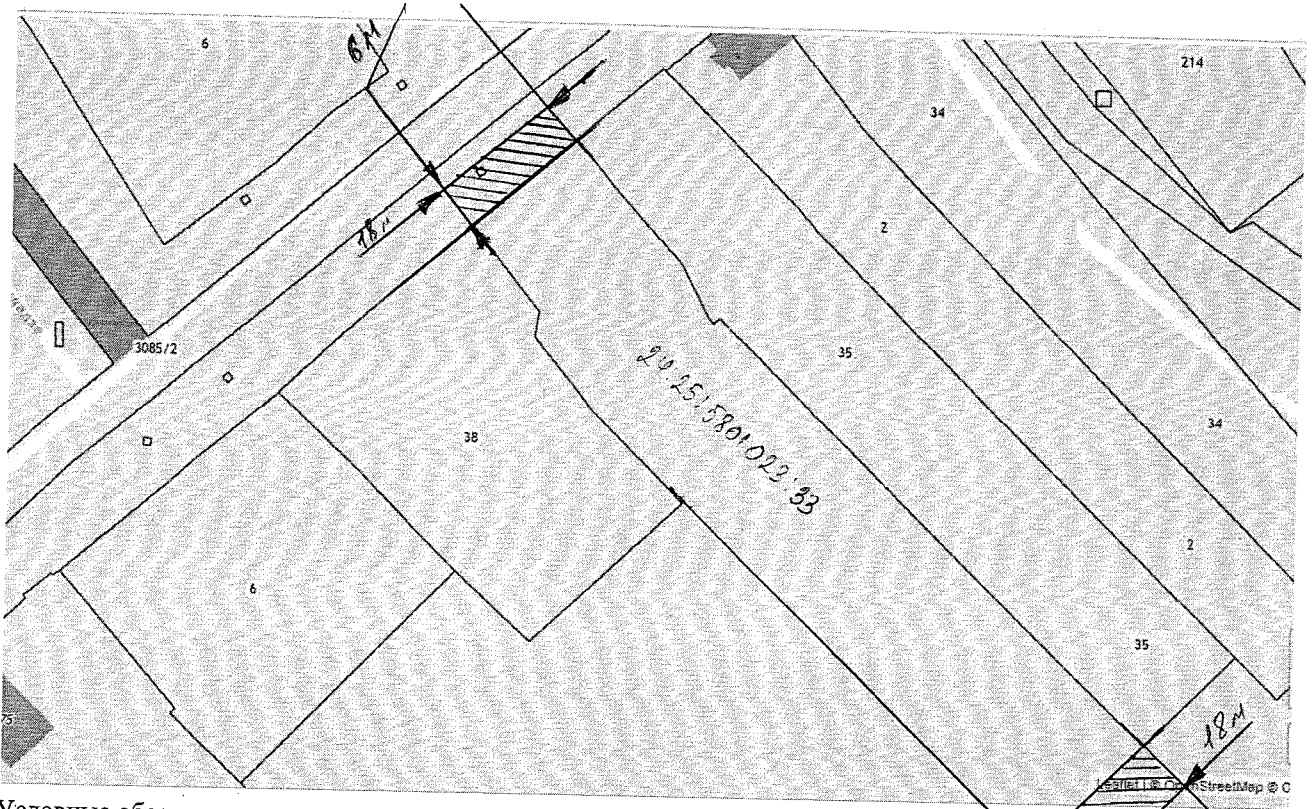
Частная собственность;

Прилегающая территория имеет следующие показатели:

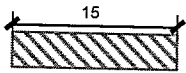
1. Площадь прилегающей территории (основные габаритные размеры) 288 (кв. м);
2. Расстояние по периметру от объекта, к которому устанавливается прилегающая территория 6м; 18м; 10 м; 18м;
3. Объекты (в том числе элементы благоустройства), расположенные на прилегающей территории, с их описанием (при наличии):

_____;

4. Наличие озеленения на прилегающей территории: (площадь озеленения _____ кв. м); состав озеленения (при наличии – деревья _____ шт., газон, цветники в кв. м _____);
5. Схема границ прилегающей территории



Условные обозначения:



- граница прилегающей территории с размерами

- границы земельных участков

24:25:5801023:33


- кадастровый номер земельного участка (объекта недвижимости), по отношению к которому устанавливается прилегающая территория

- границы объектов, расположенных на прилегающей территории

Описание границ прилегающей территории к объекту подготовлено ;

Кобцев Роман Анатольевич, инженер администрации Городокского сельсовета

(ф.и.о., должность лица, наименование уполномоченного органа или организации)



М.П.

R.A. Kobtsev
(подпись)

Кобцев Р.А
(расшифровка подписи)

Дата подготовки 07.06.2022
(ДД. ММ. ГГГГ.)

**Описание границ прилегающей территории
к объекту, расположенному в населенном пункте с. Городок Городокского сельсовета**

Устанавливаемые границы прилегающей территории

- к объекту индивидуального жилищного строительства;
- к многоквартирному жилому дому;
- к отдельно стоящему нежилому зданию, строению, сооружению;
- к объектам социального назначения;
- к паркам, скверам;
- к автомобильным дорогам, проездам;
- к границе земельного участка, на котором расположен (не расположен) объект индивидуального жилищного строительства, многоквартирный жилой дом, нежилое здание, строение, сооружение, объект социального назначения, парк, сквер, автомобильная дорога, проезд (нужное подчеркнуть);
- к ограждению объекта индивидуального жилищного строительства, многоквартирного жилого дома, нежилого здания, строения, сооружения, объекта социального назначения, парка, сквера, (нужное подчеркнуть).

с кадастровым номером (объекта, по отношению к которому устанавливается прилегающая территория):

24:25:5801023:35;

Расположенному по адресу (местоположение) Красноярский край, Минусинский район, с. Городок, ул. Красных Партизан, 5-1;

Сведения о собственнике и (или) ином законном владельце (здания, строения, сооружения, земельного участка):

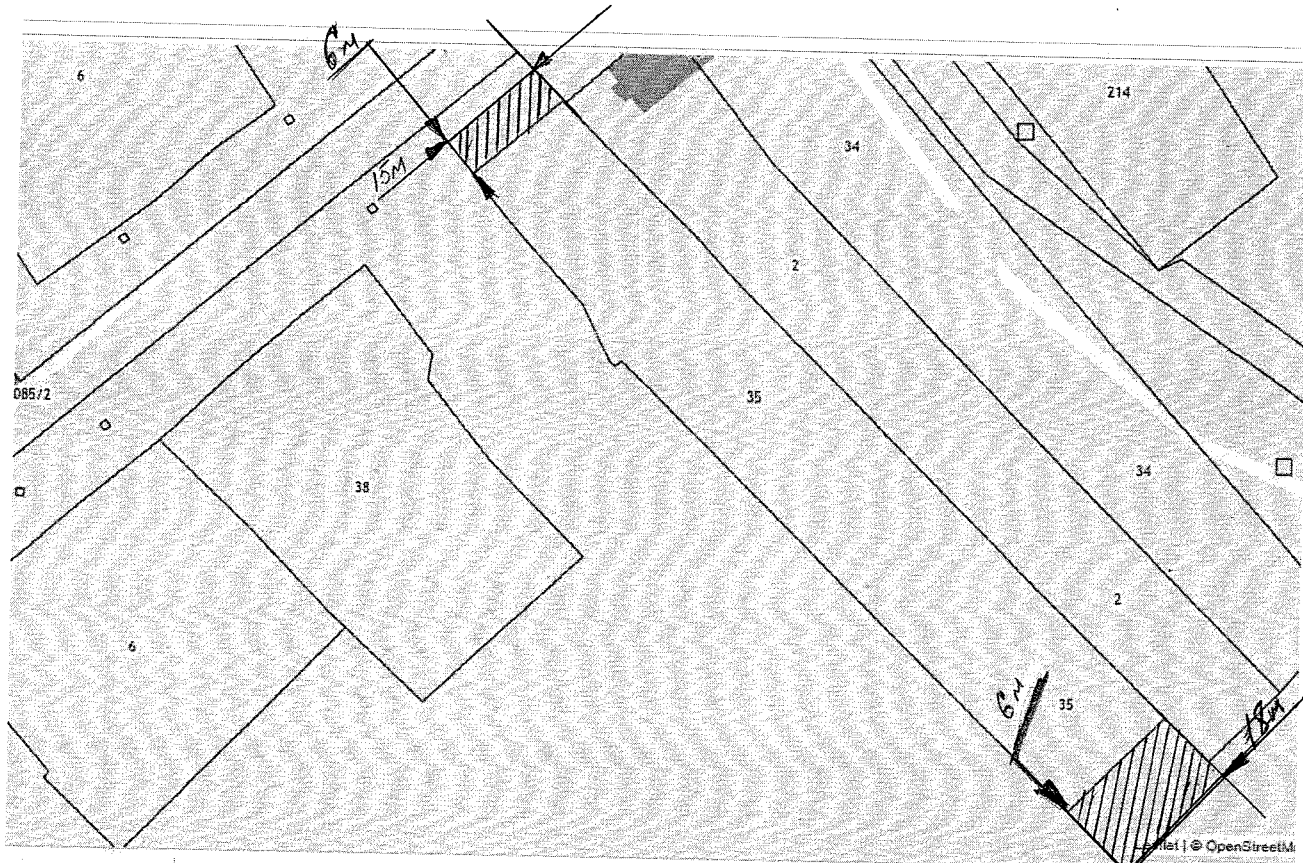
Частная собственность;

Прилегающая территория имеет следующие показатели:

1. Площадь прилегающей территории (основные габаритные размеры) 270 (кв. м);
2. Расстояние по периметру от объекта, к которому устанавливается прилегающая территория 6м; 15м; 10м; 18м;
3. Объекты (в том числе элементы благоустройства), расположенные на прилегающей территории, с их описанием (при наличии):

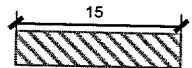
_____;

4. Наличие озеленения на прилегающей территории: (площадь озеленения _____ кв. м);
 состав озеленения (при наличии – деревья _____ шт., газон, цветники в кв. м _____);
 5. Схема границ прилегающей территории



2_04-16-....zip ^

Условные обозначения:



- граница прилегающей территории с размерами


- границы земельных участков

24:25:5801023:35

- кадастровый номер земельного участка (объекта недвижимости), по отношению к которому устанавливается прилегающая территория

- границы объектов, расположенных на прилегающей территории

Описание границ прилегающей территории к объекту подготовлено ;
Кобцев Роман Анатольевич, инженер администрации Городокского сельсовета
 (ф.и.о., должность лица, наименование уполномоченного органа или организации)



М.П.

Kob
 (подпись)

Кобцев Р.А
 (расшифровка подписи)

Дата подготовки 07.06.2022
 (ДД. ММ. ГГГГ.)

**Описание границ прилегающей территории
к объекту, расположенному в населенном пункте с. Городок Городокского сельсовета**

Устанавливаемые границы прилегающей территории

- к объекту индивидуального жилищного строительства;
- к многоквартирному жилому дому;
- к отдельно стоящему нежилому зданию, строению, сооружению;
- к объектам социального назначения;
- к паркам, скверам;
- к автомобильным дорогам, проездам;
- к границе земельного участка, на котором расположен (не расположен) объект индивидуального жилищного строительства, многоквартирный жилой дом, нежилое здание, строение, сооружение, объект социального назначения, парк, сквер, автомобильная дорога, проезд (нужное подчеркнуть);
- к ограждению объекта индивидуального жилищного строительства, многоквартирного жилого дома, нежилого здания, строения, сооружения, объекта социального назначения, парка, сквера, (нужное подчеркнуть).

с кадастровым номером (объекта, по отношению к которому устанавливается прилегающая территория):

24:25:5801024:29;

Расположенному по адресу (местоположение) Красноярский край, Минусинский район, с. Городок, ул. Красных Партизан, 4;

Сведения о собственнике и (или) ином законном владельце (здания, строения, сооружения, земельного участка):

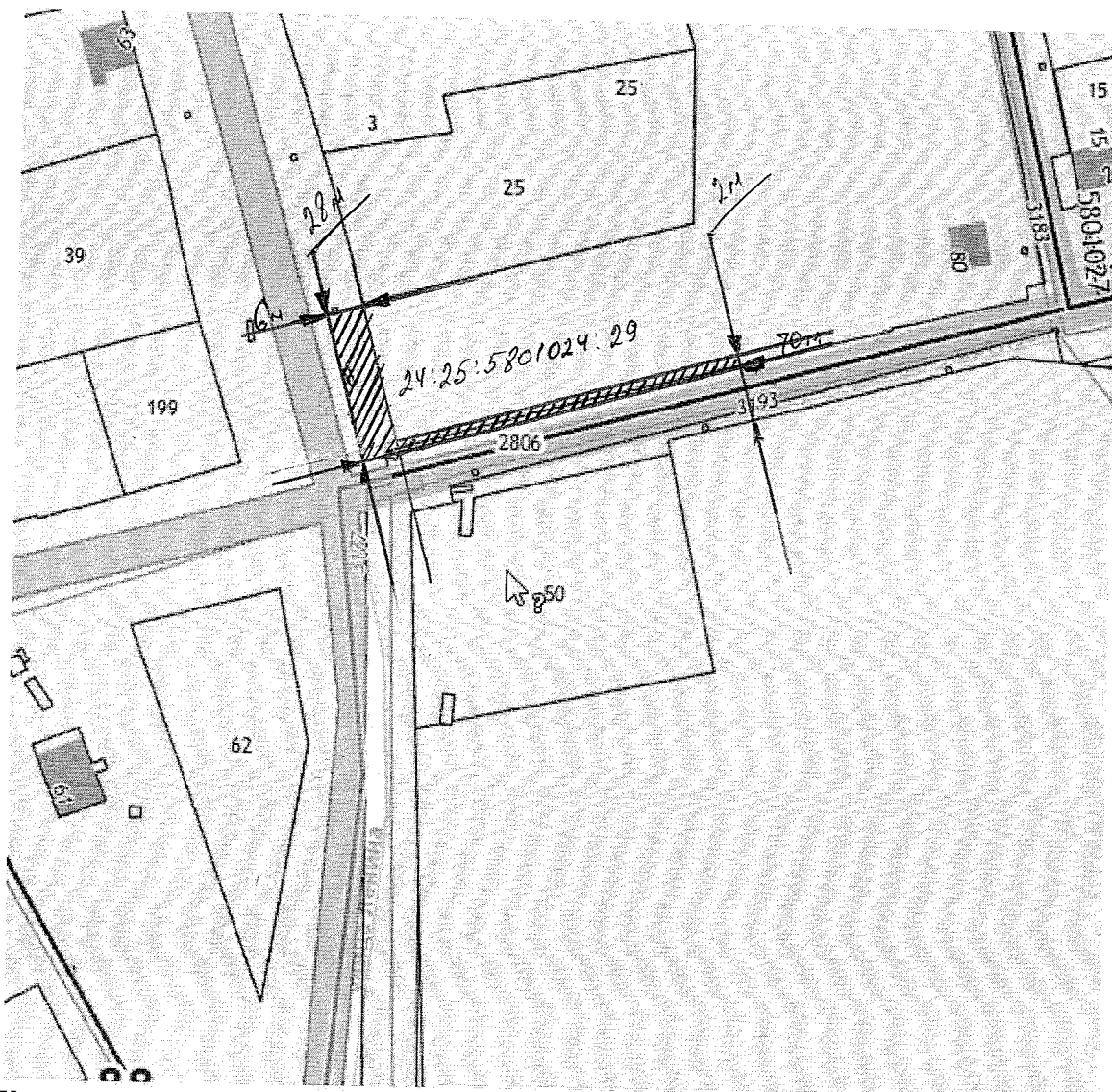
Частная собственность;

Прилегающая территория имеет следующие показатели:


1. Площадь прилегающей территории (основные габаритные размеры) 308 (кв. м);
2. Расстояние по периметру от объекта, к которому устанавливается прилегающая территория 6м; 28м; 2 м; 70 м;
3. Объекты (в том числе элементы благоустройства), расположенные на прилегающей территории, с их описанием (при наличии):

_____;

4. Наличие озеленения на прилегающей территории: (площадь озеленения _____ кв. м);
 состав озеленения (при наличии – деревья _____ шт., газон, цветники в кв. м _____);
 5. Схема границ прилегающей территории



Условные обозначения:



- граница прилегающей территории с размерами


- границы земельных участков

24:25:5801024.29

- кадастровый номер земельного участка (объекта недвижимости), по отношению к которому устанавливается прилегающая территория

- границы объектов, расположенных на прилегающей территории

Описание границ прилегающей территории к объекту подготовлено;
Кобцев Роман Анатольевич, инженер администрации Городокского сельсовета
 (ф.и.о., должность лица, наименование уполномоченного органа или организации)



М.П.


 (подпись)

Кобцев Р.А
 (расшифровка подписи)

Дата подготовки 07.06.2022
 (ДД. ММ. ГГГГ.)

**Описание границ прилегающей территории
к объекту, расположенному в населенном пункте с. Городок Городокского сельсовета**

Устанавливаемые границы прилегающей территории

- к объекту индивидуального жилищного строительства;
- к многоквартирному жилому дому;
- к отдельно стоящему нежилому зданию, строению, сооружению;
- к объектам социального назначения;
- к паркам, скверам;
- к автомобильным дорогам, проездам;
- к границе земельного участка, на котором расположен (не расположен) объект индивидуального жилищного строительства, многоквартирный жилой дом, нежилое здание, строение, сооружение, объект социального назначения, парк, сквер, автомобильная дорога, проезд (нужное подчеркнуть);
- к ограждению объекта индивидуального жилищного строительства, многоквартирного жилого дома, нежилого здания, строения, сооружения, объекта социального назначения, парка, сквера, (нужное подчеркнуть).

с кадастровым номером (объекта, по отношению к которому устанавливается прилегающая территория):

24:25:5801023:2;

Расположенному по адресу (местоположение) Красноярский край, Минусинский район, с. Городок, ул. Красных Партизан, 3-2;

Сведения о собственнике и (или) ином законном владельце (здания, строения, сооружения, земельного участка):

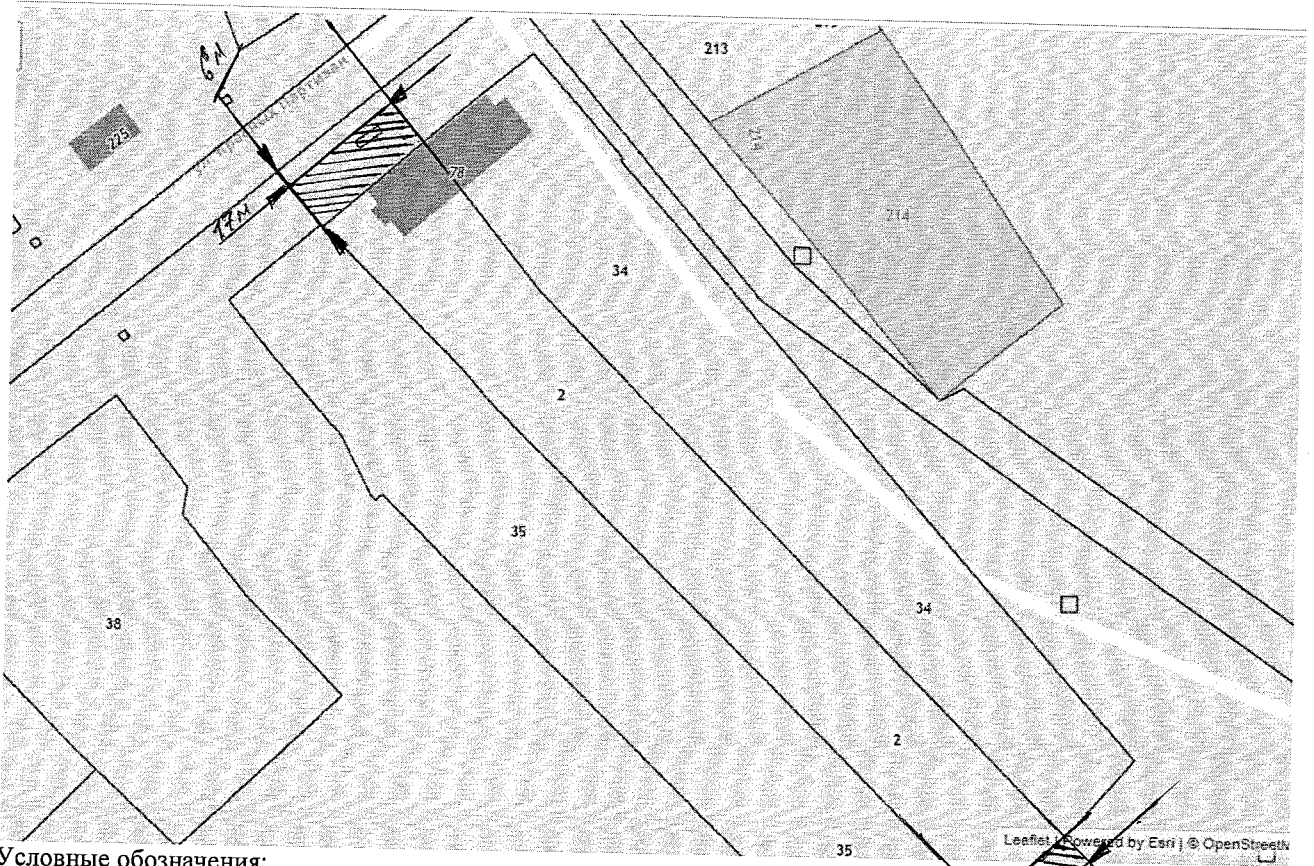
Частная собственность;

Прилегающая территория имеет следующие показатели:

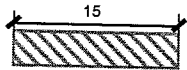
1. Площадь прилегающей территории (основные габаритные размеры) 190 (кв. м);
2. Расстояние по периметру от объекта, к которому устанавливается прилегающая территория 6м; 17м; 6м; 15м;
3. Объекты (в том числе элементы благоустройства), расположенные на прилегающей территории, с их описанием (при наличии):

_____;

4. Наличие озеленения на прилегающей территории: (площадь озеленения _____ кв. м);
состав озеленения (при наличии – деревья _____ шт., газон, цветники в кв. м _____);
5. Схема границ прилегающей территории



Условные обозначения:



- граница прилегающей территории с размерами

- границы земельных участков

24:25:5801023:2

- кадастровый номер земельного участка (объекта недвижимости), по отношению к которому устанавливается прилегающая территория


- границы объектов, расположенных на прилегающей территории

Описание границ прилегающей территории к объекту подготовлено ;

Кобцев Роман Анатольевич, инженер администрации Городокского сельсовета

(ф.и.о., должность лица, наименование уполномоченного органа или организации)

М.П.


(подпись)

Кобцев Р.А
(расшифровка подписи)

Дата подготовки 07.06.2022
(ДД. ММ. ГГГГ.)

**Описание границ прилегающей территории
к объекту, расположенному в населенном пункте с. Городок Городокского сельсовета**

Устанавливаемые границы прилегающей территории

- к объекту индивидуального жилищного строительства;
- к многоквартирному жилому дому;
- к отдельно стоящему нежилому зданию, строению, сооружению;
- к объектам социального назначения;
- к паркам, скверам;
- к автомобильным дорогам, проездам;
- к границе земельного участка, на котором расположен (не расположен) объект индивидуального жилищного строительства, многоквартирный жилой дом, нежилое здание, строение, сооружение, объект социального назначения, парк, сквер, автомобильная дорога, проезд (нужное подчеркнуть);
- к ограждению объекта индивидуального жилищного строительства, многоквартирного жилого дома, нежилого здания, строения, сооружения, объекта социального назначения, парка, сквера, (нужное подчеркнуть).

с кадастровым номером (объекта, по отношению к которому устанавливается прилегающая территория):

24:25:5801023:34;

Расположенному по адресу (местоположение) Красноярский край, Минусинский район, с. Городок, ул. Красных Партизан, 3-1;

Сведения о собственнике и (или) ином законном владельце (здания, строения, сооружения, земельного участка):

Частная собственность;

Прилегающая территория имеет следующие показатели:

1. Площадь прилегающей территории (основные габаритные размеры) 460 (кв. м);
2. Расстояние по периметру от объекта, к которому устанавливается прилегающая территория 6м; 20м; 2м; 125м; 6м; 15м;
3. Объекты (в том числе элементы благоустройства), расположенные на прилегающей территории, с их описанием (при наличии):

_____;

**Описание границ прилегающей территории
к объекту, расположенному в населенном пункте с. Городок Городокского сельсовета**

Устанавливаемые границы прилегающей территории

- к объекту индивидуального жилищного строительства;
- к многоквартирному жилому дому;
- к отдельно стоящему нежилому зданию, строению, сооружению;
- к объектам социального назначения;
- к паркам, скверам;
- к автомобильным дорогам, проездам;
- к границе земельного участка, на котором расположен (не расположен) объект индивидуального жилищного строительства, многоквартирный жилой дом, нежилое здание, строение, сооружение, объект социального назначения, парк, сквер, автомобильная дорога, проезд (нужное подчеркнуть);
- к ограждению объекта индивидуального жилищного строительства, многоквартирного жилого дома, нежилого здания, строения, сооружения, объекта социального назначения, парка, сквера, (нужное подчеркнуть).

с кадастровым номером (объекта, по отношению к которому устанавливается прилегающая территория):

24:25:5801027:22;

Расположенному по адресу (местоположение) Красноярский край, Минусинский район, с. Городок, ул. Красных Партизан, 2;

Сведения о собственнике и (или) ином законном владельце (здания, строения, сооружения, земельного участка):

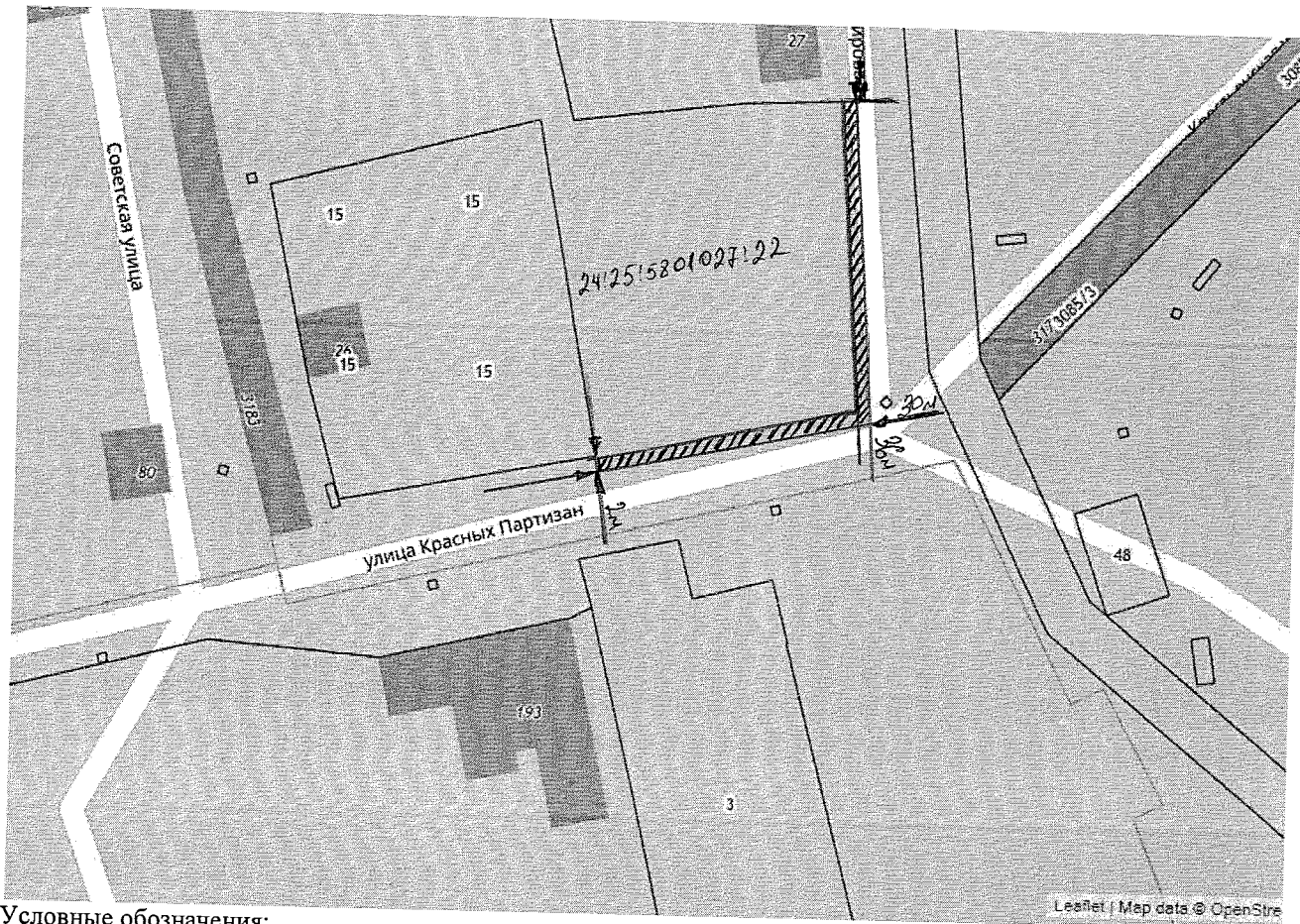
Частная собственность;

Прилегающая территория имеет следующие показатели:


1. Площадь прилегающей территории (основные габаритные размеры) 132 (кв. м);
2. Расстояние по периметру от объекта, к которому устанавливается прилегающая территория 2м; 30м; 2 м; 36м;
3. Объекты (в том числе элементы благоустройства), расположенные на прилегающей территории, с их описанием (при наличии):

_____;

4. Наличие озеленения на прилегающей территории: (площадь озеленения _____ кв. м);
состав озеленения (при наличии – деревья _____ шт., газон, цветники в кв. м _____);
5. Схема границ прилегающей территории



Условные обозначения:



- граница прилегающей территории с размерами

- границы земельных участков

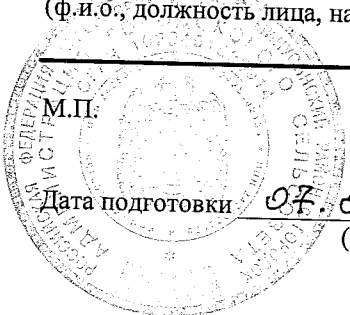
24:25:5801027:22

- кадастровый номер земельного участка (объекта недвижимости), по отношению к которому устанавливается прилегающая территория

- границы объектов, расположенных на прилегающей территории

Описание границ прилегающей территории к объекту подготовлено ;

Кобцев Роман Анатольевич, инженер администрации Городокского сельсовета
(ф.и.о., должность лица, наименование уполномоченного органа или организации)



М.П.


(подпись)

Кобцев Р.А
(расшифровка подписи)

Дата подготовки 07.06.2022
(ДД.ММ.ГГГ.)

**Описание границ прилегающей территории
к объекту, расположенному в населенном пункте с. Городок Городокского сельсовета**

Устанавливаемые границы прилегающей территории

- к объекту индивидуального жилищного строительства;
- к многоквартирному жилому дому;
- к отдельно стоящему нежилому зданию, строению, сооружению;
- к объектам социального назначения;
- к паркам, скверам;
- к автомобильным дорогам, проездам;
- к границе земельного участка, на котором расположен (не расположен) объект индивидуального жилищного строительства, многоквартирный жилой дом, нежилое здание, строение, сооружение, объект социального назначения, парк, сквер, автомобильная дорога, проезд (нужное подчеркнуть);
- к ограждению объекта индивидуального жилищного строительства, многоквартирного жилого дома, нежилого здания, строения, сооружения, объекта социального назначения, парка, сквера, (нужное подчеркнуть).

с кадастровым номером (объекта, по отношению к которому устанавливается прилегающая территория):

24:25:5801014:3;

Расположенному по адресу (местоположение) Красноярский край, Минусинский район, с. Городок, ул. Красных Партизан, 1-2;

Сведения о собственнике и (или) ином законном владельце (здания, строения, сооружения, земельного участка):

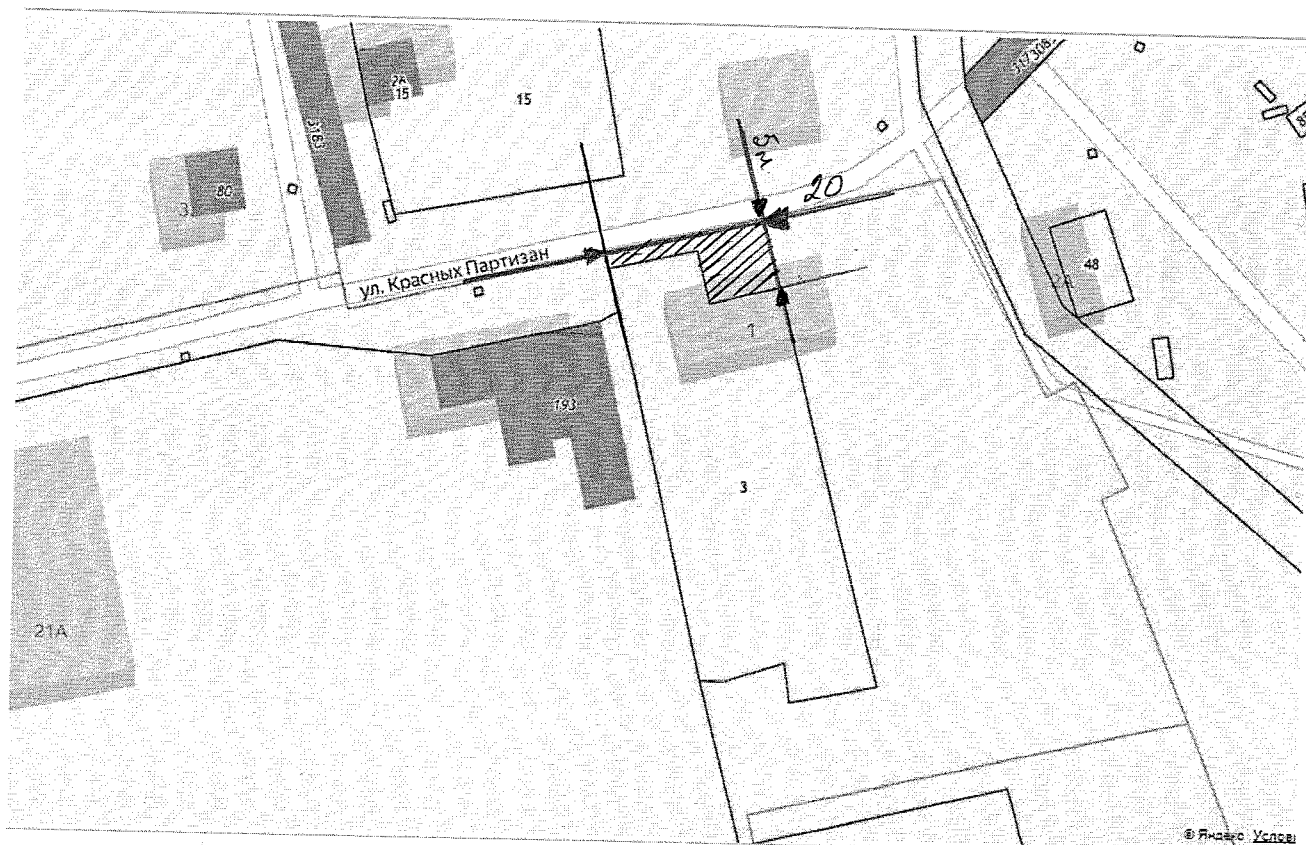
Частная собственность;

Прилегающая территория имеет следующие показатели:

1. Площадь прилегающей территории (основные габаритные размеры) 80 (кв. м);
2. Расстояние по периметру от объекта, к которому устанавливается прилегающая территория 4м; 20м;
3. Объекты (в том числе элементы благоустройства), расположенные на прилегающей территории, с их описанием (при наличии):

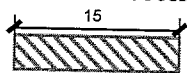
_____;

4. Наличие озеленения на прилегающей территории: (площадь озеленения _____ кв. м);
состав озеленения (при наличии – деревья _____ шт., газон, цветники в кв. м _____);
5. Схема границ прилегающей территории



022_04-16-...zip

Условные обозначения:



- граница прилегающей территории с размерами

- границы земельных участков

24:25:5801014:3

- кадастровый номер земельного участка (объекта недвижимости), по отношению к которому устанавливается прилегающая территория


- границы объектов, расположенных на прилегающей территории

Описание границ прилегающей территории к объекту подготовлено ;

Кобцев Роман Анатольевич, инженер администрации Городокского сельсовета

(ф.и.о., должность лица, наименование уполномоченного органа или организации)

М.П.


(подпись)

Кобцев Р.А
(расшифровка подписи)

Дата подготовки 07.06.2022
(ДД.ММ.ГГГГ.)

**Описание границ прилегающей территории
к объекту, расположенному в населенном пункте с. Городок Городокского сельсовета**

Устанавливаемые границы прилегающей территории

- к объекту индивидуального жилищного строительства;
- к многоквартирному жилому дому;
- к отдельно стоящему нежилому зданию, строению, сооружению;
- к объектам социального назначения;
- к паркам, скверам;
- к автомобильным дорогам, проездам;
- к границе земельного участка, на котором расположен (не расположен) объект индивидуального жилищного строительства, многоквартирный жилой дом, нежилое здание, строение, сооружение, объект социального назначения, парк, сквер, автомобильная дорога, проезд (нужное подчеркнуть);
- к ограждению объекта индивидуального жилищного строительства, многоквартирного жилого дома, нежилого здания, строения, сооружения, объекта социального назначения, парка, сквера, (нужное подчеркнуть).

с кадастровым номером (объекта, по отношению к которому устанавливается прилегающая территория):

24:25:5801014:40;

Расположенному по адресу (местоположение) Красноярский край, Минусинский район, с. Городок, ул. Красных Партизан, 1-1;

Сведения о собственнике и (или) ином законном владельце (здания, строения, сооружения, земельного участка):

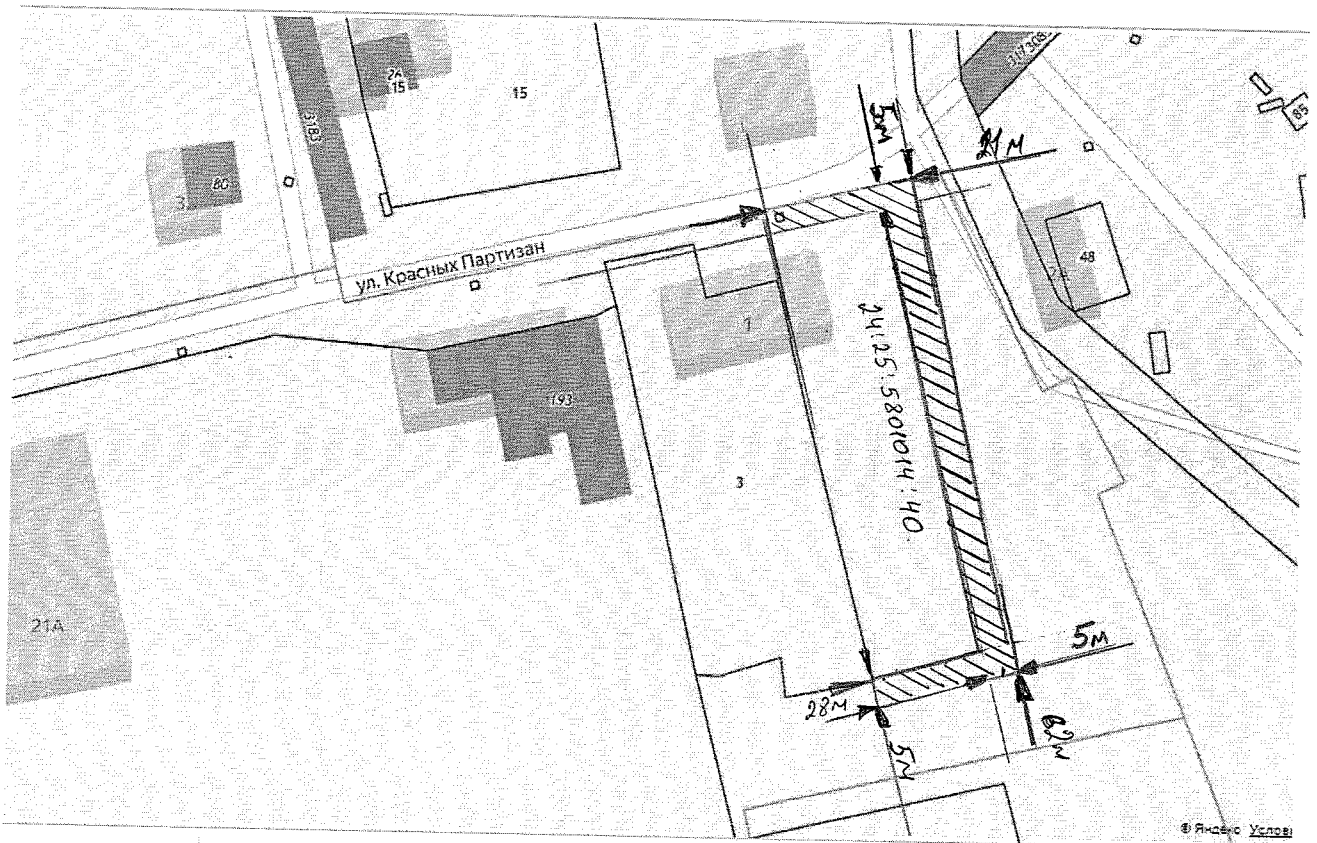
Частная собственность;

Прилегающая территория имеет следующие показатели:

1. Площадь прилегающей территории (основные габаритные размеры) 555 (кв. м);
2. Расстояние по периметру от объекта, к которому устанавливается прилегающая территория 5м; 21м; 5 м; 62; 5 м; 28м;
3. Объекты (в том числе элементы благоустройства), расположенные на прилегающей территории, с их описанием (при наличии):

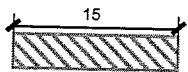
_____;

4. Наличие озеленения на прилегающей территории: (площадь озеленения _____ кв. м);
 состав озеленения (при наличии – деревья _____ шт., газон, цветники в кв. м _____);
 5. Схема границ прилегающей территории



022_04-16-....zip

Условные обозначения:



- граница прилегающей территории с размерами

- границы земельных участков

24:25:5801014:40


- кадастровый номер земельного участка (объекта недвижимости), по отношению к которому устанавливается прилегающая территория

- границы объектов, расположенных на прилегающей территории

Описание границ прилегающей территории к объекту подготовлено ;

Кобцев Роман Анатольевич, инженер администрации Городокского сельсовета

(ф.и.о., должность лица, наименование уполномоченного органа или организации)



М.П.

(Handwritten signature)
 (подпись)

Кобцев Р.А
 (расшифровка подписи)

Дата подготовки 07.06.2022
 (ДД. ММ. ГГГГ.)